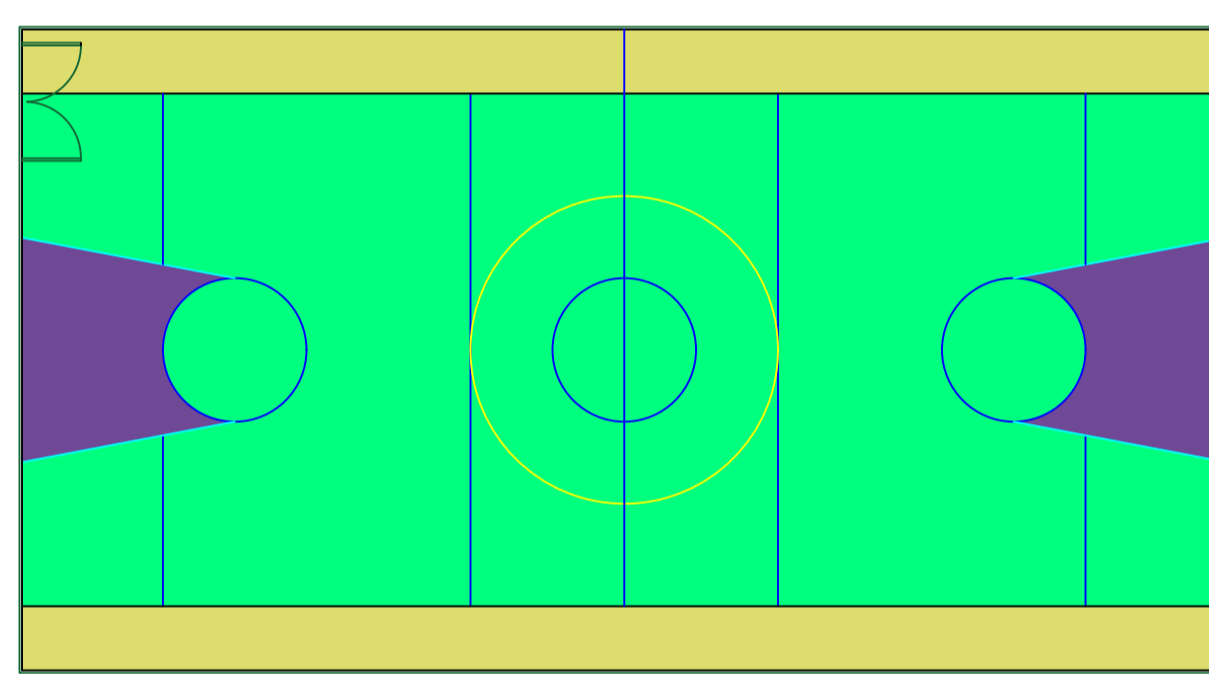
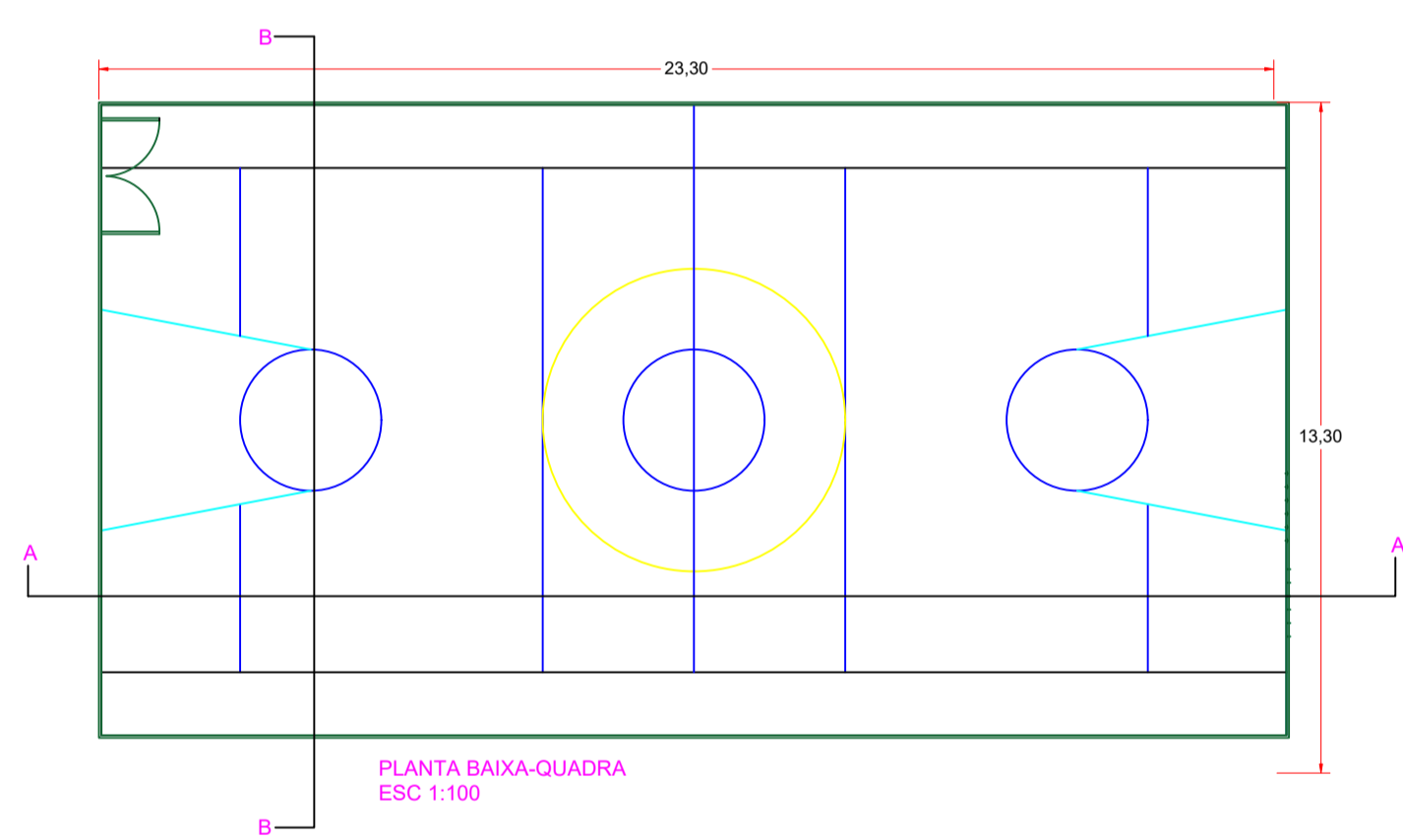
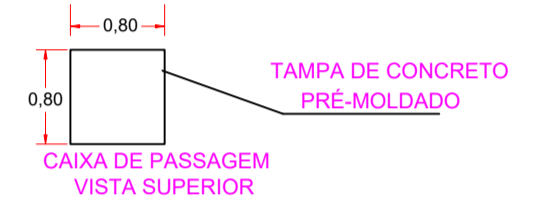
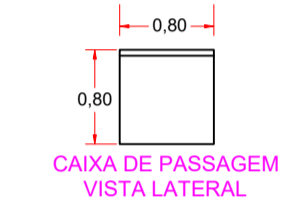
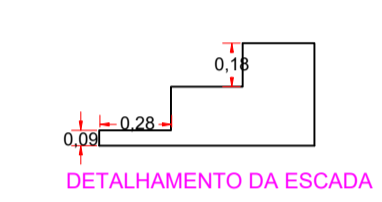
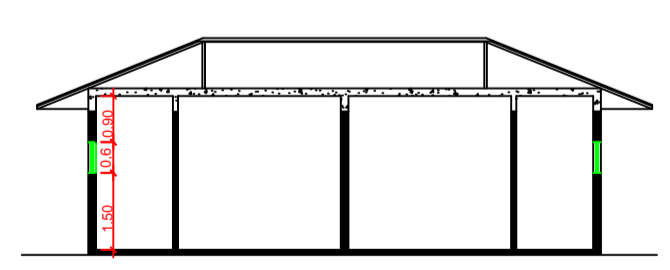
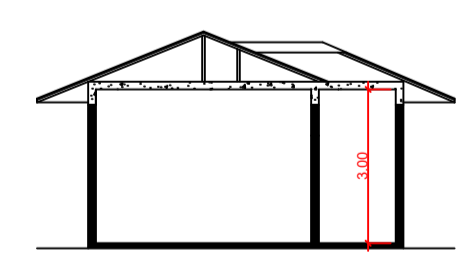
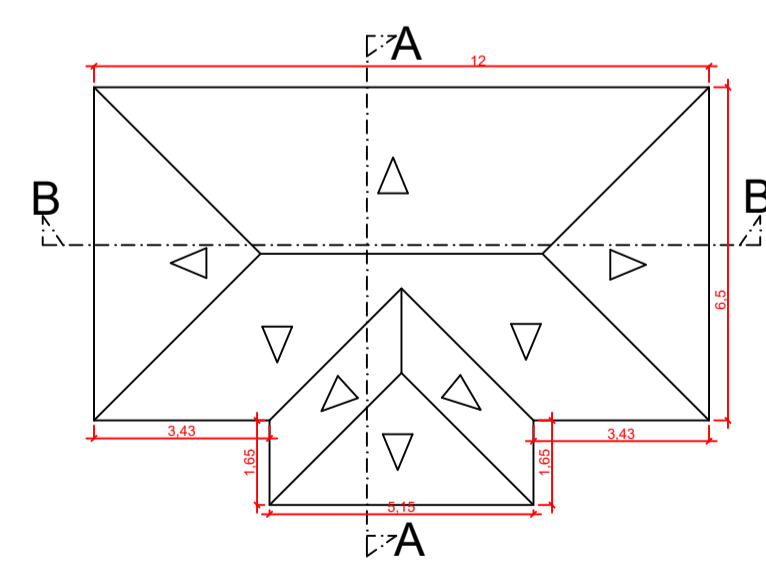
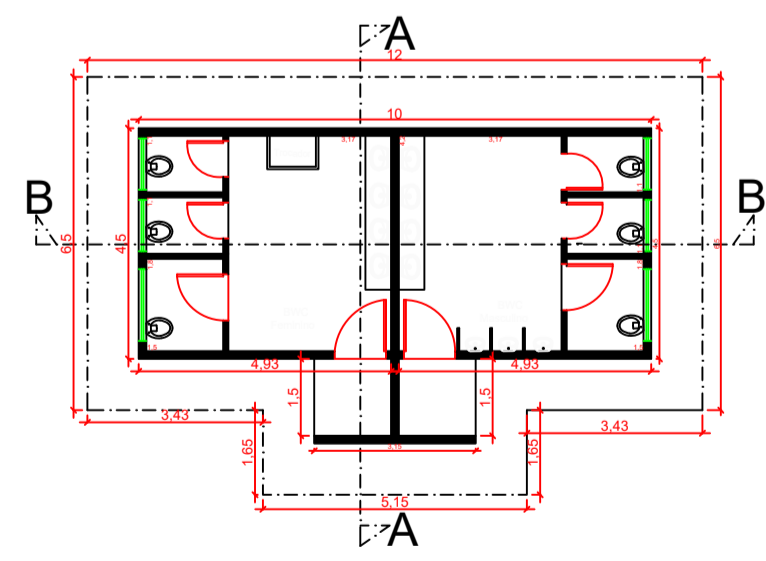
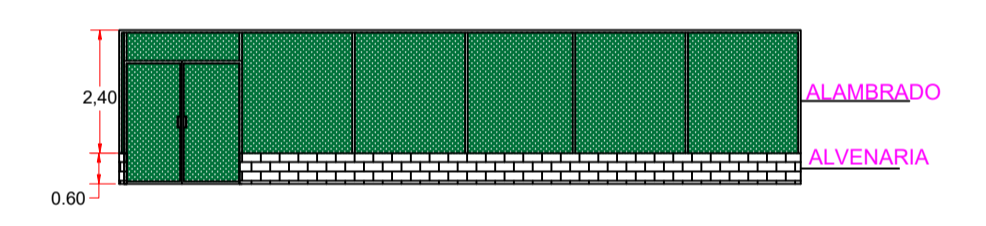
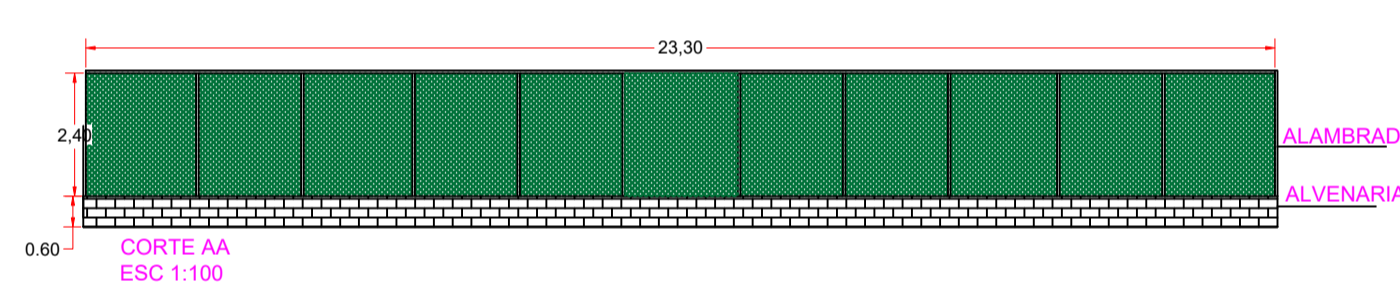


Observações do sistema de drenagem:

- Colocação da manta sintética geotêxtil nas valas. A função da manta geotêxtil é auxiliar na filtragem e evitar o entupimento do dreno;
- Camada de brita de 10 cm para introduzir o tubo de dreno, depois completar a valeta com a brita até que fique com 10 cm acima do tubo;



LARGURA DAS FAIXAS DERMATÓRIAS 5 cm
FENDA DE ENCAIXE(POSTE VOLEI) 8cm x 50cm
Caimento 0.5%



SECRETARIA DE INFRAESTRUTURA URBANA
PREFEITURA MUNICIPAL DE BOM JESUS DOS PERDÕES - SP / CEP: 12955-000
RUA DOM QUARTE LEOPOLDO, N.º 83 - CENTRO - BOM JESUS DOS PERDÕES - SP

PROJETO BÁSICO 04/04

OBRA: REVITALIZAÇÃO PRAÇA PRES. CASTELO BRANCO ETAPA II (PROJETO EDIFICAÇÕES)
LOCAL: ENTRE AS RUAS: SANTA RITA, NOSSA SENHORA DAS DORES E AVENIDA SANTO AGOSTINHO, BAIRRO CIDADE NOVA, BOM JESUS DOS PERDÕES -SP
PROPRIETÁRIO: PREFEITURA MUNICIPAL DE BOM JESUS DOS PERDÕES
Data: 29/02/2024

ÁREAS EM M2
área de revitalização.....9.169,04

ASSINATURAS
Prefeitura Municipal de Bom Jesus dos Perdões
BENEDITO RODRIGUES DA SILVA FILHO
Prefeito Municipal
Engenheiro Responsável:
RAFAEL APARECIDO BUENO
CREA: 50789/1190
ART: 26204039497

Localização Sem Escala

APROVAÇÃO