



	M2	Quant.	Total M2
	0,25	4	1,00
	0,30	1	0,30
Sinal. horizontal (Faixa de Pedestre) (Linhas Trasejadas)	29,85		
Suporte de perfil Metalico	Kg	6,76	

**NOTAS:**

01- MEDIDAS E NÍVEIS EM METRO, EXCETO ONDE INDICADO;

Título da Folha

PROJETO BÁSICO DE SINALIZAÇÃO

Folha

02/02

TÍTULO : RECAPEAMENTO, DRENAGEM E SINALIZAÇÃO EM DIVERSAS RUAS DO MUNICÍPIO

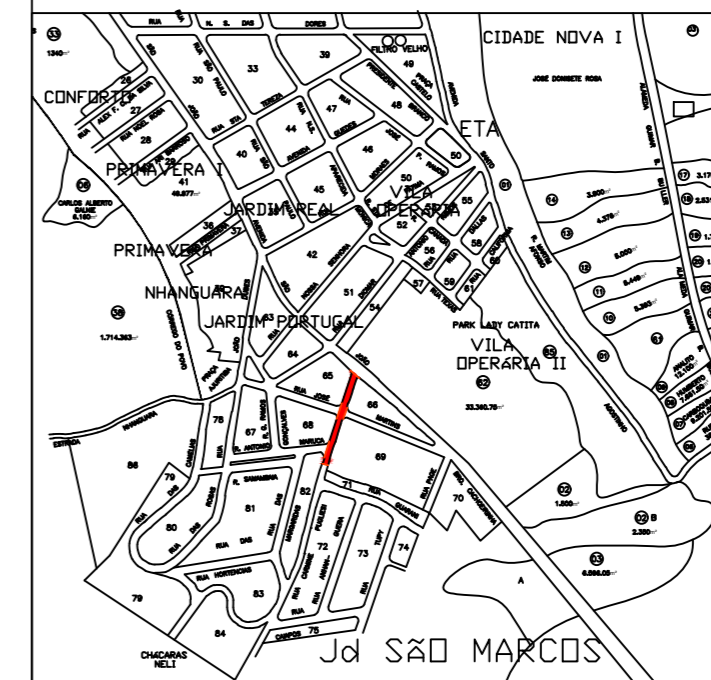
OBRA : **Recapeamento, Drenagem e Sinalização em diversas ruas do Município**

LOCAL : **Rua Carminé Pugliesi, Jd. São Marcos, Município de Bom Jesus dos Perdões**

PROPR. : **Prefeitura Municipal de Bom Jesus dos Perdões**

**Planta de Localização**  
**Sem escala**

Declaro que a aprovação do projeto não implica o reconhecimento por parte da prefeitura do direito de propriedade do terreno.  
Declaro que não constam em documento devidamente matriculado no registro de imóveis as obrigações contratuais previstas no artigo 247 da lei 13.885/04.



Proprietário(a) :  
**PREFEITURA DE BOM JESUS DOS PERDÕES**

Jorge Galvani Filho  
Secretário de Obras CREA nº 5062685881  
ART nº 28027230180735186