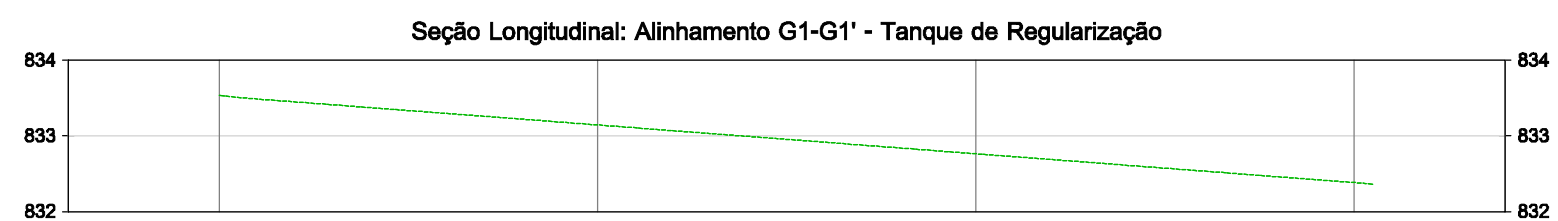
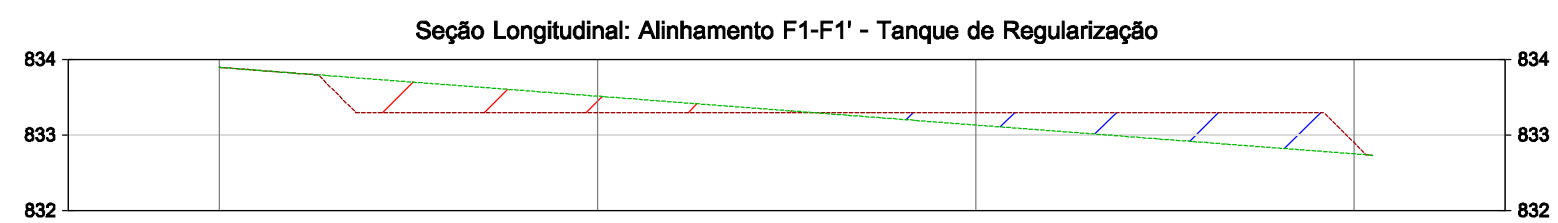
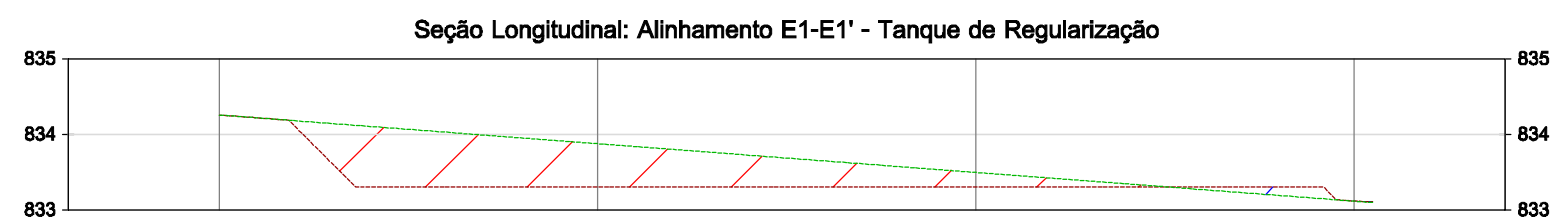
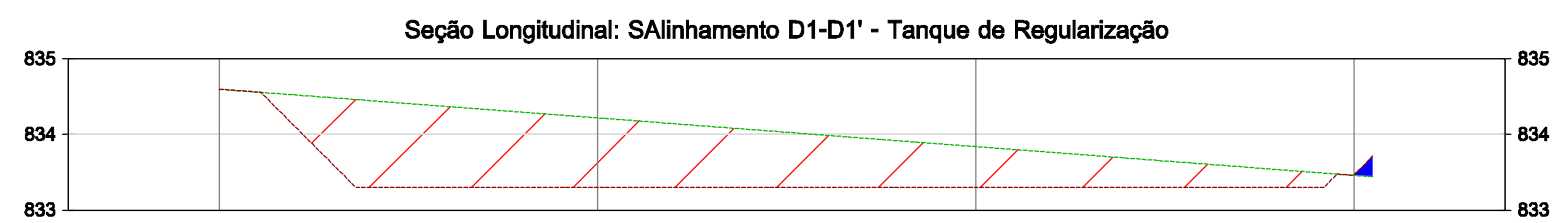
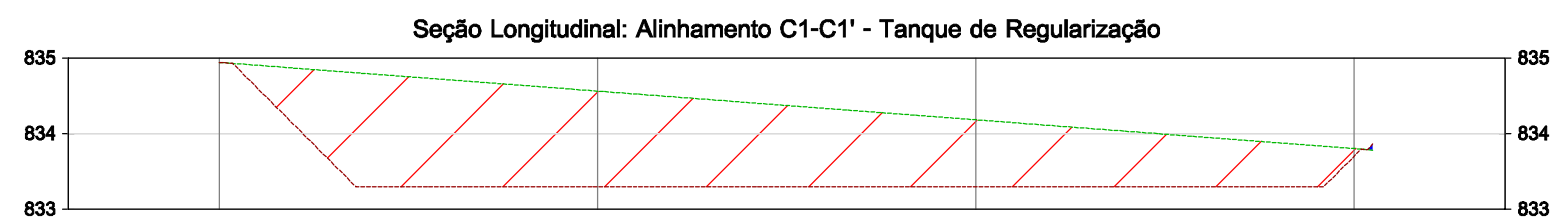
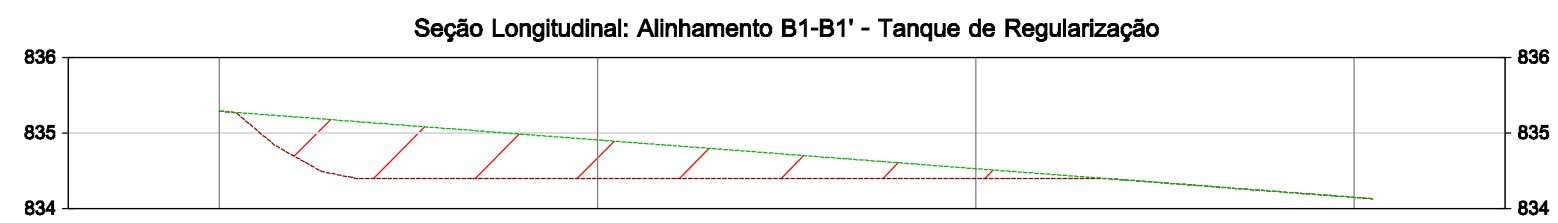
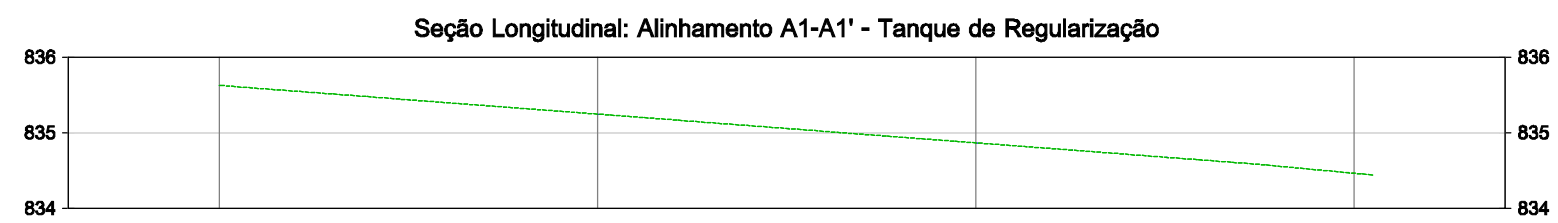
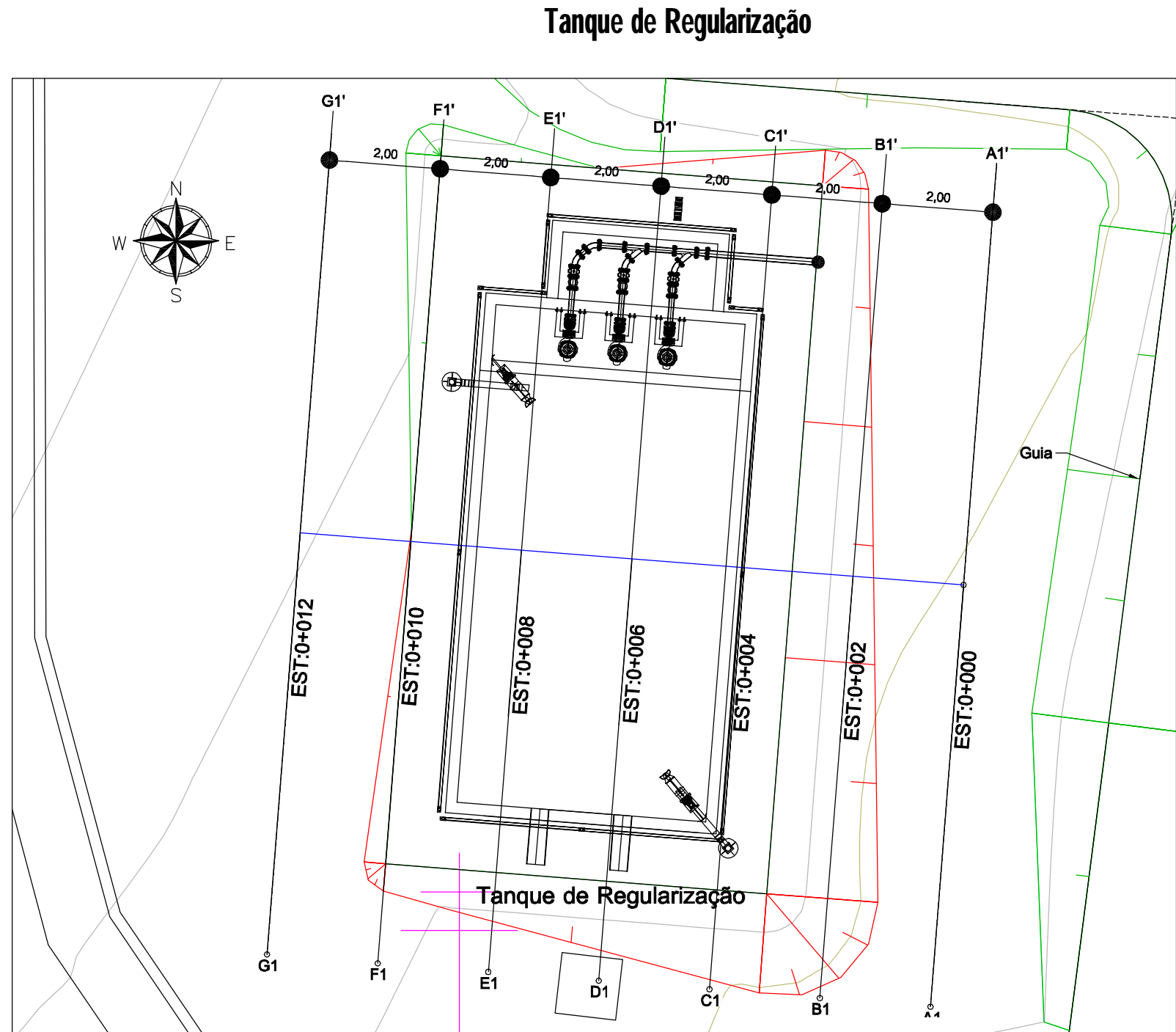
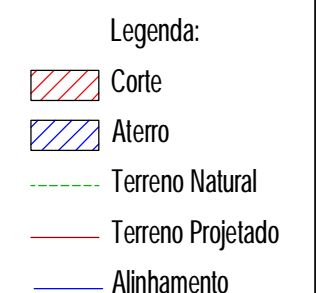
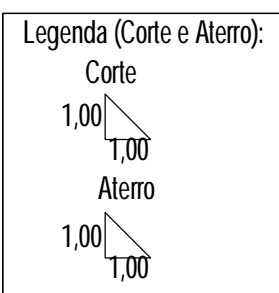


Tanque de Lodo Adensado e Clarificador							
Perfil Alinhamento	Tabela: Volume Total (Aterro e Corte)						
	Estaca	Área de Aterro	Área de Corte	Volume de Aterro	Volume de Corte	Vol. Acumulativo de Aterro	Vol. Acumulativo de Corte
A3-A3'	0+000,00	0,00	0,00	0,00	0,00	0,00	0,00
B3-B3'	0+002,00	0,00	0,00	0,00	0,00	0,00	0,00
C3-C3'	0+004,00	8,74	0,04	8,74	0,04	8,74	0,04
D3-D3'	0+006,00	12,56	0,07	21,30	0,11	30,03	0,15
E3-E3'	0+008,00	15,86	0,02	28,42	0,10	58,45	0,25
F3-F3'	0+010,00	13,58	0,05	29,44	0,08	87,89	0,33
G3-G3'	0+012,00	0,26	0,10	13,84	0,15	101,73	0,48



Tanque de Regularização							
Perfil Alinhamento	Tabela: Volume Total (Aterro e Corte)						
	Estaca	Área de Aterro	Área de Corte	Volume de Aterro	Volume de Corte	Vol. Acumulativo de Aterro	Vol. Acumulativo de Corte
A1-A1'	0+000,00	0,00	0,00	0,00	0,00	0,00	0,00
B1-B1'	0+002,00	0,00	4,46	0,00	4,46	0,00	4,46
C1-C1'	0+004,00	0,00	14,41	0,00	18,87	0,00	23,34
D1-D1'	0+006,00	0,03	9,40	0,04	23,81	0,04	47,15
E1-E1'	0+008,00	0,17	4,77	0,20	14,18	0,25	61,33
F1-F1'	0+010,00	1,90	1,49	2,07	6,27	2,31	67,60
G1-G1'	0+012,00	0,00	0,00	1,90	1,49	4,21	69,09



Executado por:



Rua Santa Cruz, nº805 - 1
Cesiville - CEP: 13560-680
São Carlos - SP
(19) 39156-9810

Eng. Projetista: Luciano Farias de Novaes

CREA/SP: 506233333

ART: 92221220151640716

Desenhista: Rodrigo Endo

Esc.: 1:100

Data: Março/2017

Folha: 02/04

SISTEMA DE RECUPERAÇÃO E REUSO
DE ÁGUA DE LAVAGEM, COM DISPOSIÇÃO
FINAL DO LODO E ADEQUAÇÕES COM
MELHORIAS DA ETA
Planta de Terraplanagem - Tanque de
Regularização e Clarificador/Lodo Adensado



PREFEITURA MUNICIPAL DE
BOM JESUS DOS PERDÕES - SP