
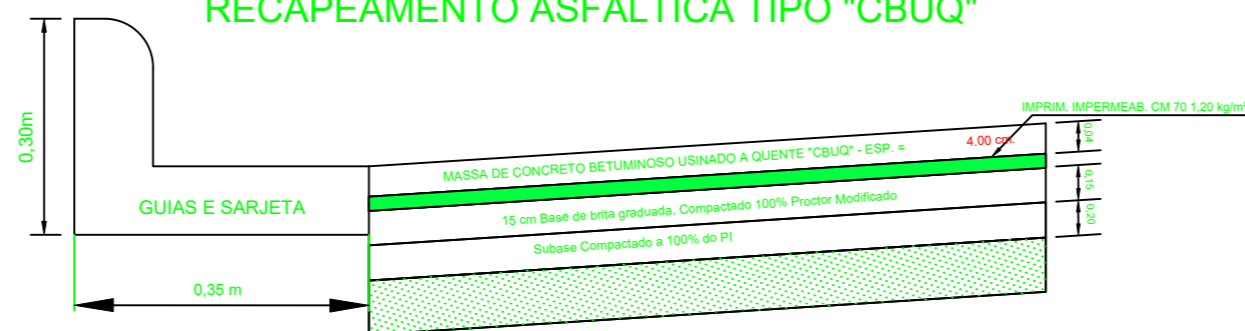


DETALHE GNERICO: CORTE TRANSVERSAL DA PAVIMENTAÇÃO



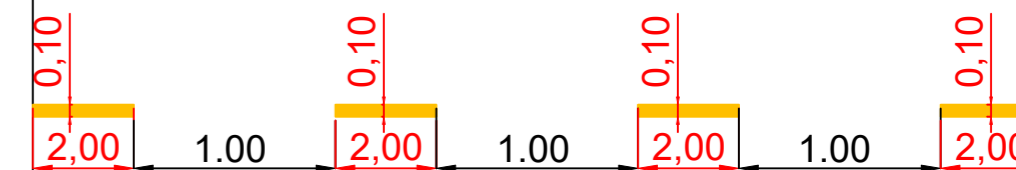
CAMADAS ASFÁLTICA

RECAPEAMENTO ASFÁLTICA TIPO "CBUQ"



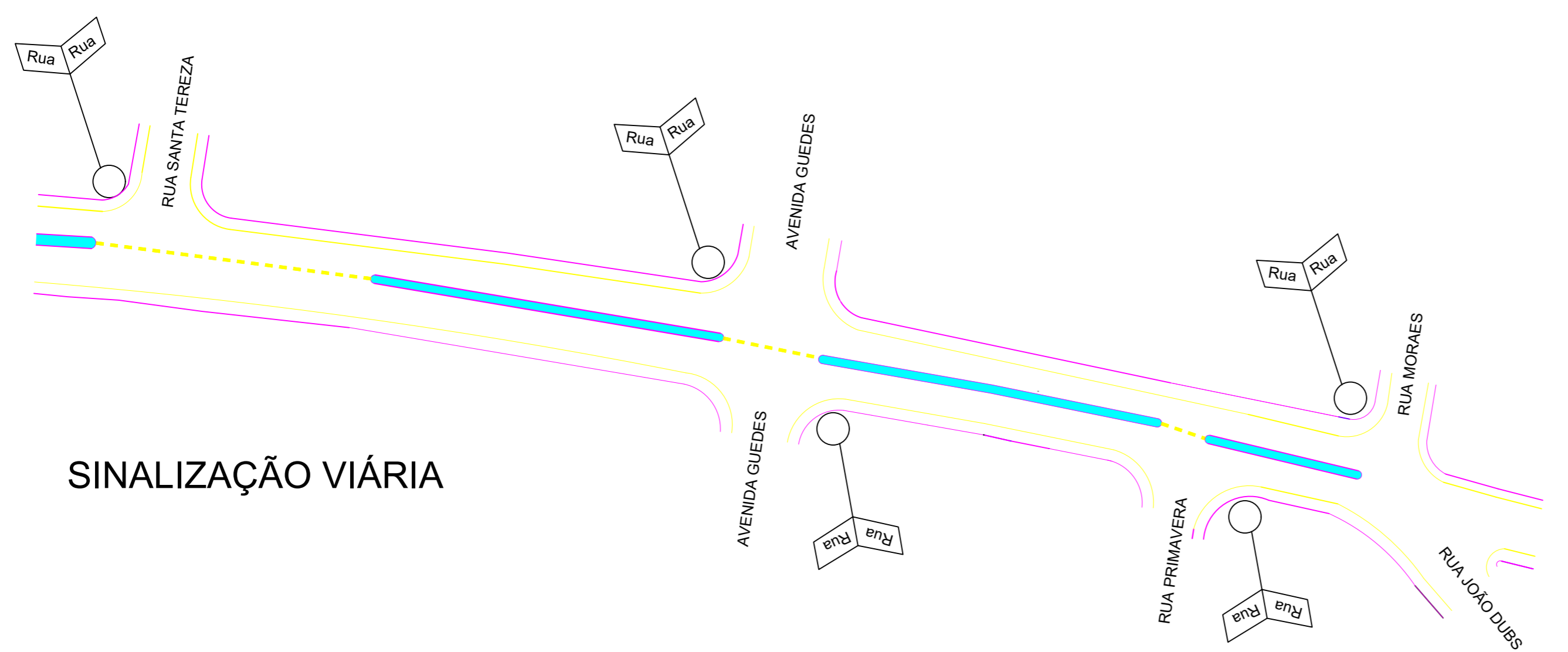
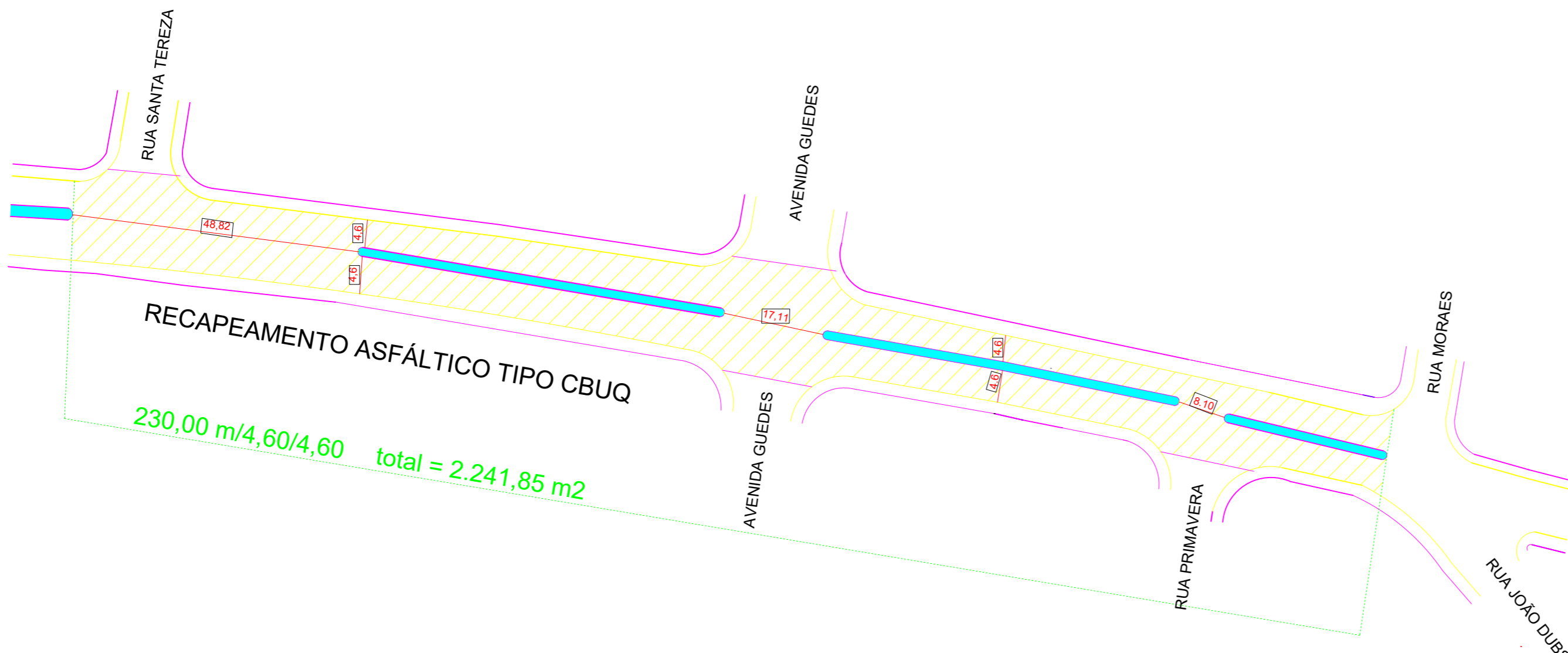
SINALIZAÇÃO HORIZONTAL

DETALHE 03- VIAS DE SENTIDO DUPLO



MATERIAIS UTILIZADOS NA SINALIZAÇÃO HORIZONTAL: VIDE MEMORIAL DESCRITIVO

VELOCIDADE (km/h)	LARGURA DA LINHA (m)	TRAÇO (m)	ESPAÇAMENTO (m)
v<60	0,10	1	1



SECRETARIA DE INFRAESTRUTURA URBANA
 PREFEITURA MUNICIPAL DE BOM JESUS DOS PERDÕES - SP / CEP: 12955-000
 RUA DOM DUARTE LEOPOLDO, N.º 83 - CENTRO - BOM JESUS DOS PERDÕES - SP

PROJETO INFRAESTRUTURA

FOLHA UNICA

OBRA: RECAPEAMENTO ASFÁLTICO TIPO CBUQ E SINALIZAÇÃO VIÁRIA

LOCAL: COMEÇA NA RUA SANTA TEREZA ATÉ A RUA MORAES NA AVENIDA SÃO JOÃO, BOM JESUS DOS PERDÕES - SP

PROPRIETÁRIO: PREFEITURA MUNICIPAL DE BOM JESUS DOS PERDÕES
 Data: 17/01/2023

ÁREAS EM M2

do terreno.....	2.507,00
recapeamento asfáltico CBUQ.....	2.241,85

ASSINATURAS

Prefeitura Municipal de Bom Jesus dos Perdões
BENEDITO RODRIGUES DA SILVA FILHO
 Prefeito Municipal



Engenheiro Responsável
RAFAEL APARECIDO BUENO
 CREA SP 5070911790
 ART:28027230231882815

APROVAÇÃO