


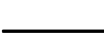













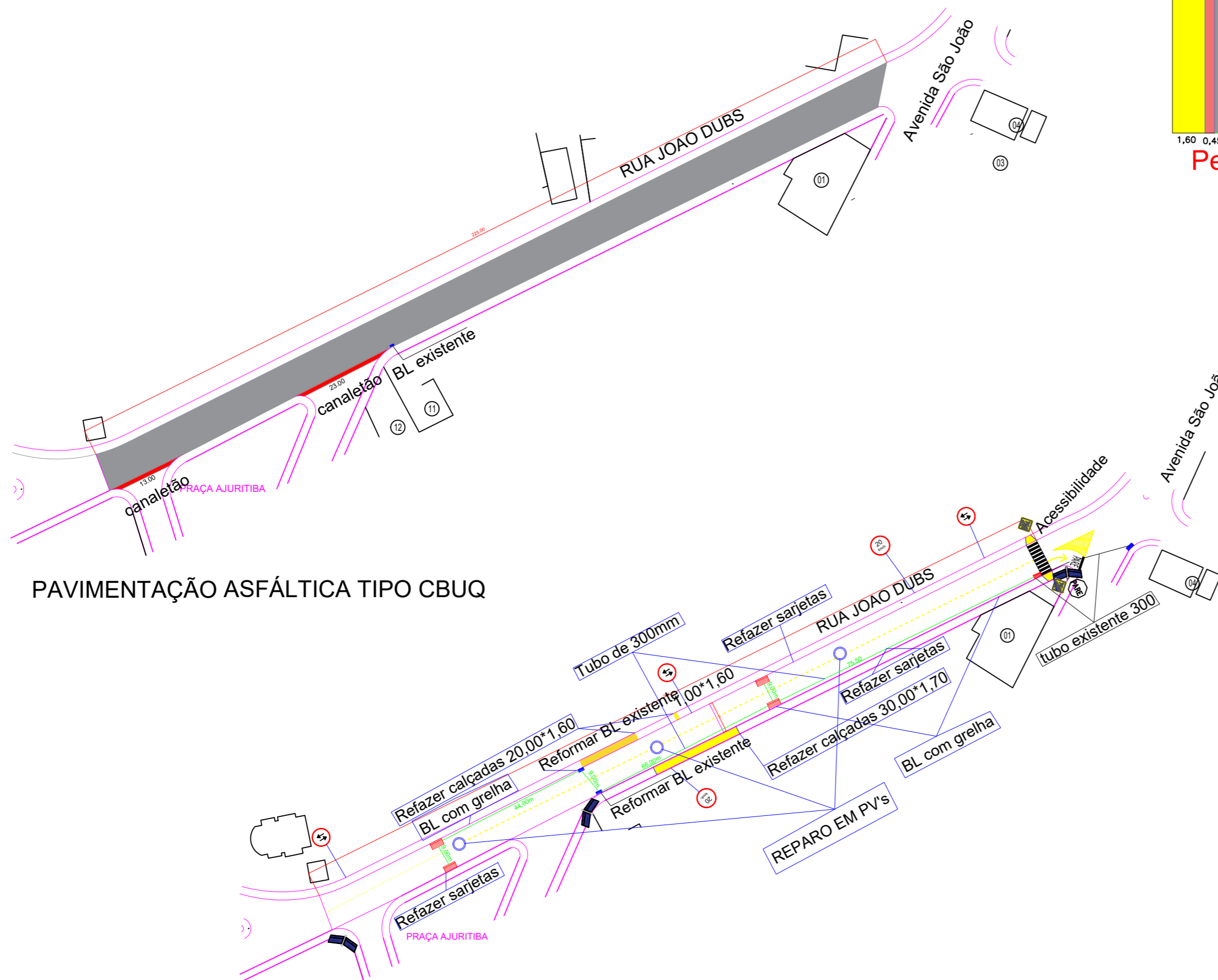
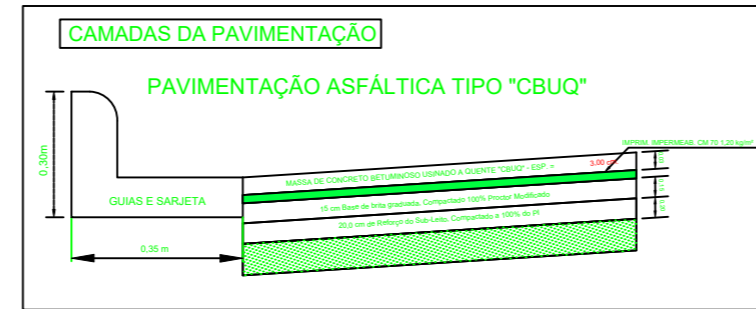
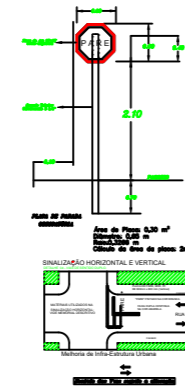
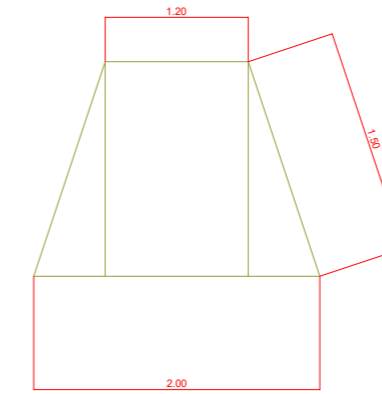


Coordenadas 23° 08' 37.85" S - 46° 28' 11.24 " O  
Elevação 778,00 m

-  Poço de visita existente
-  Boca de leão existente
-  Boca de leão a construir
-  Tubo conc.300mm existente
-  Tubo concr.300mm
-  Placa com nome de Rua
-  Faixa de retenção - branca e amarela
-  Parada obrigatória
-  passagem de pedestres (faixa)
-  mão dupla
-  área pavimentada cbuq
-  sinalização horizontal, centro leito car.
-  velocidade máxima permitida
-  calçadas a ser reconstruídas
-  canaletão

# PARE

DIAGRAMAÇÃO DA LEGENDA "PARE"

Tinta: EXTRUDADO  
Cor: BRANCA  
Área de Pintura: 3,20 m<sup>2</sup>

SECRETARIA DE INFRAESTRUTURA URBANA  
PREFEITURA MUNICIPAL DE BOM JESUS DOS PERDÕES - SP / CEP: 12955-000  
RUA DOM DUARTE LEOPOLDO, N.º 83 - CENTRO - BOM JESUS DOS PERDÕES - SP

PROJETO INFRAESTRUTURA

FOLHA ÚNICA

OBRA:  
PAVIMENTAÇÃO TOPO CBUQ,CALÇADA,GALERIAS DE AGUAS PLUVIAIS,SARJETA E SINALIZAÇÃO VIARIA

LOCAL:  
RUA JOÃO DUBS,BAIRRO JARDIM PORTUGAL - BOM JESUS DOS PERDÕES - SP

PROPRIETÁRIO:  
PREFEITURA MUNICIPAL DE BOM JESUS DOS PERDÕES

Data: 26/09/2023

SITUAÇÃO S/ ESCALA (NÃO SERVE PARA FINS DE LOCAÇÃO)



ASSINATURAS

Prefeitura Municipal de Bom Jesus dos Perdões  
BENEDITO RODRIGUES DA SILVA FILHO  
Prefeito Municipal

Engenheiro Responsável  
RAFAEL APARECIDO BUENO  
CREA SP 5070911790  
ART:LC34399081

Engenheiro Responsável pelo Trânsito  
MARCIO  
CREA: 5062.685.881

AREA EM M2

TERRENO.....	1.672,50
ÁREA PAVIMENTADA.....	1.672,50
ÁREA UTILIZADA.....	100%

APROVAÇÃO