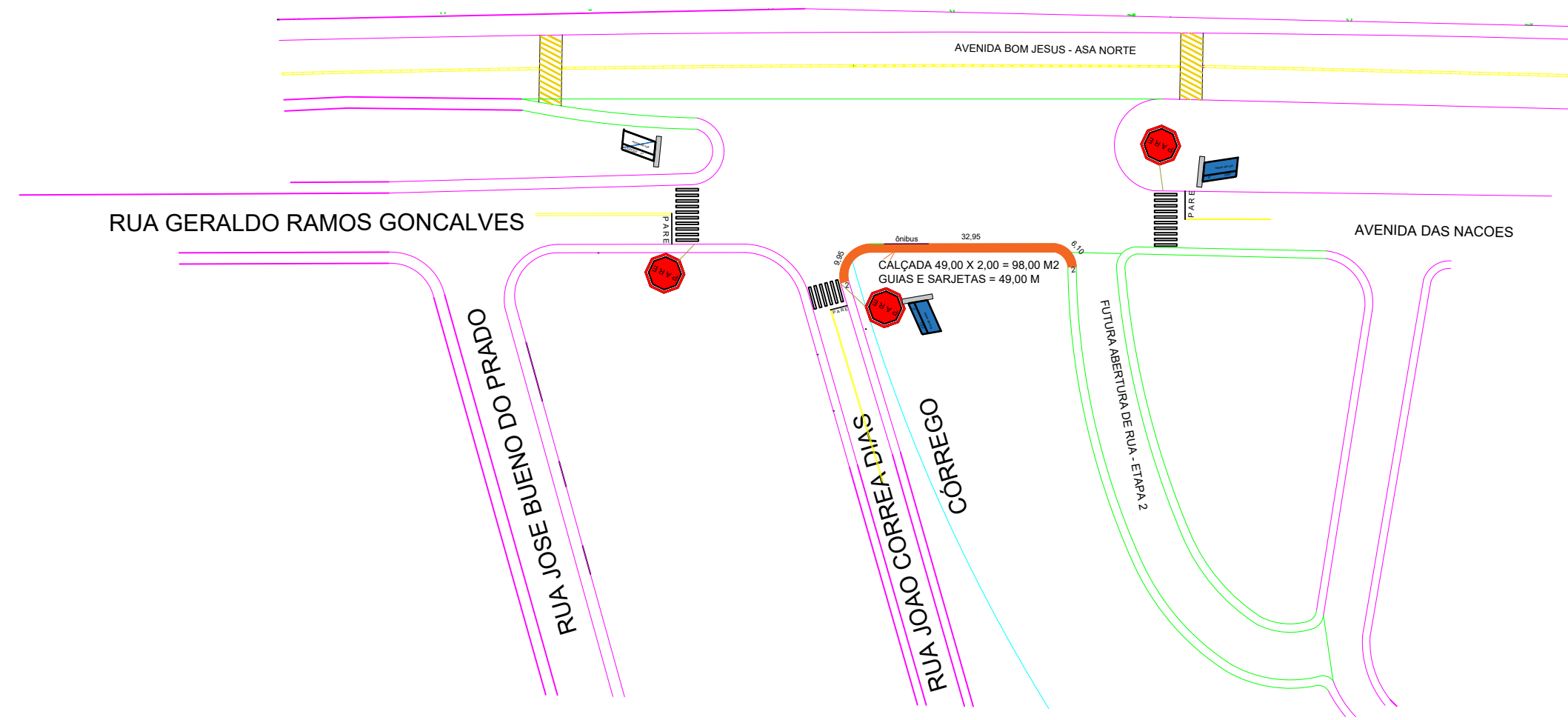


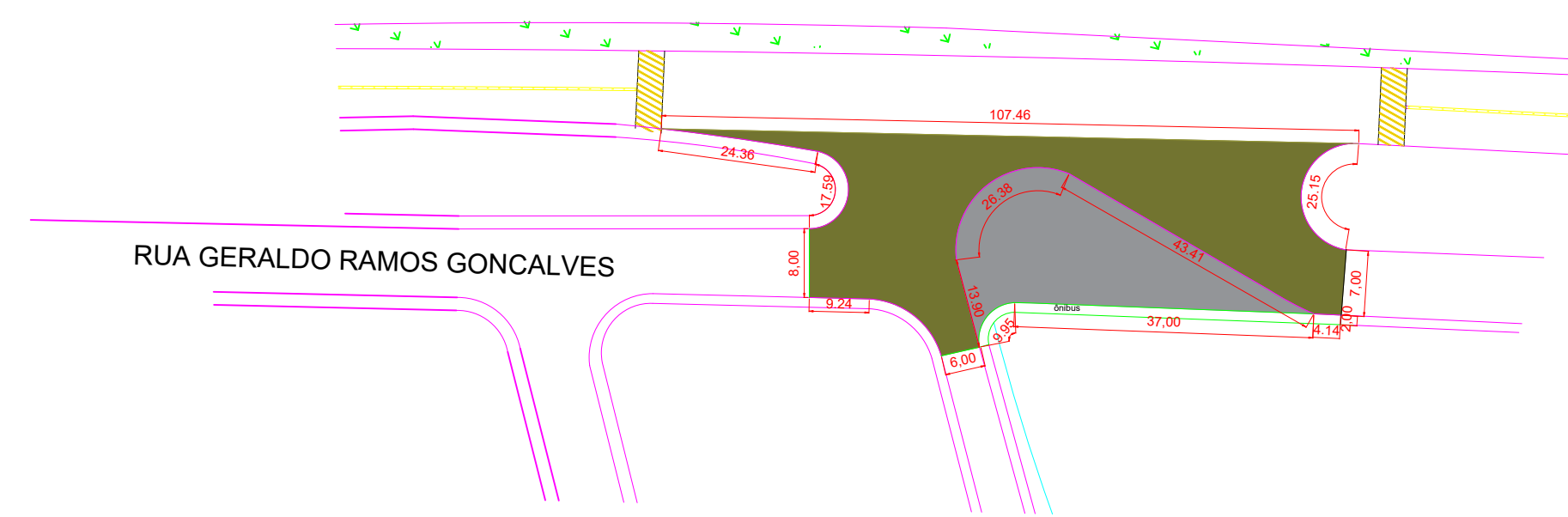
TREVO JARDIM SANTA MARIA
SITUAÇÃO ATUAL
ESC: 1:1000



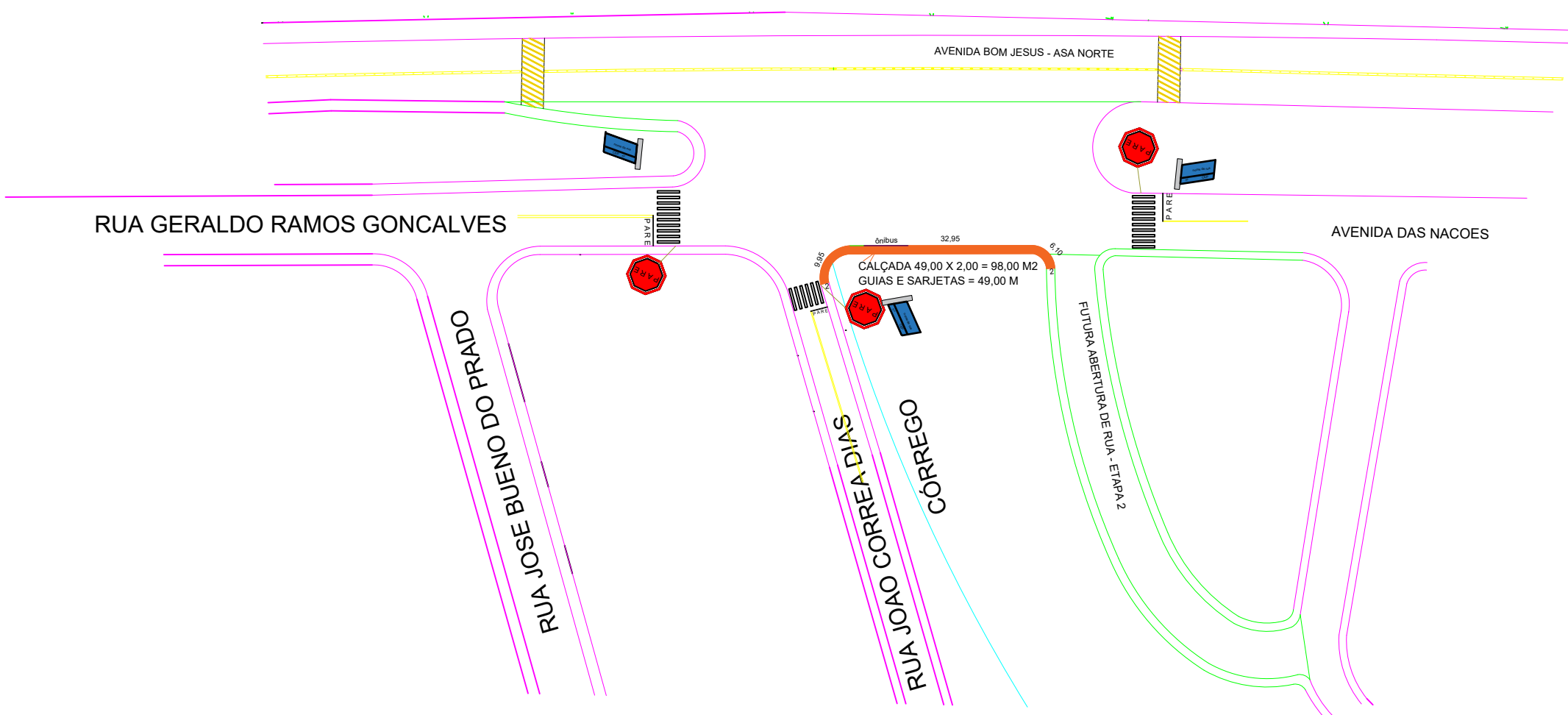
TREVO JARDIM SANTA MARIA
SINALIZAÇÃO VIÁRIA PARCIAL
ESC: 1:1000
DEMAIS SINALIZAÇÃO E ROTATÓRIA - ROTAS DAS BANDEIRAS

■ Área a ser recapeada 1400 m²

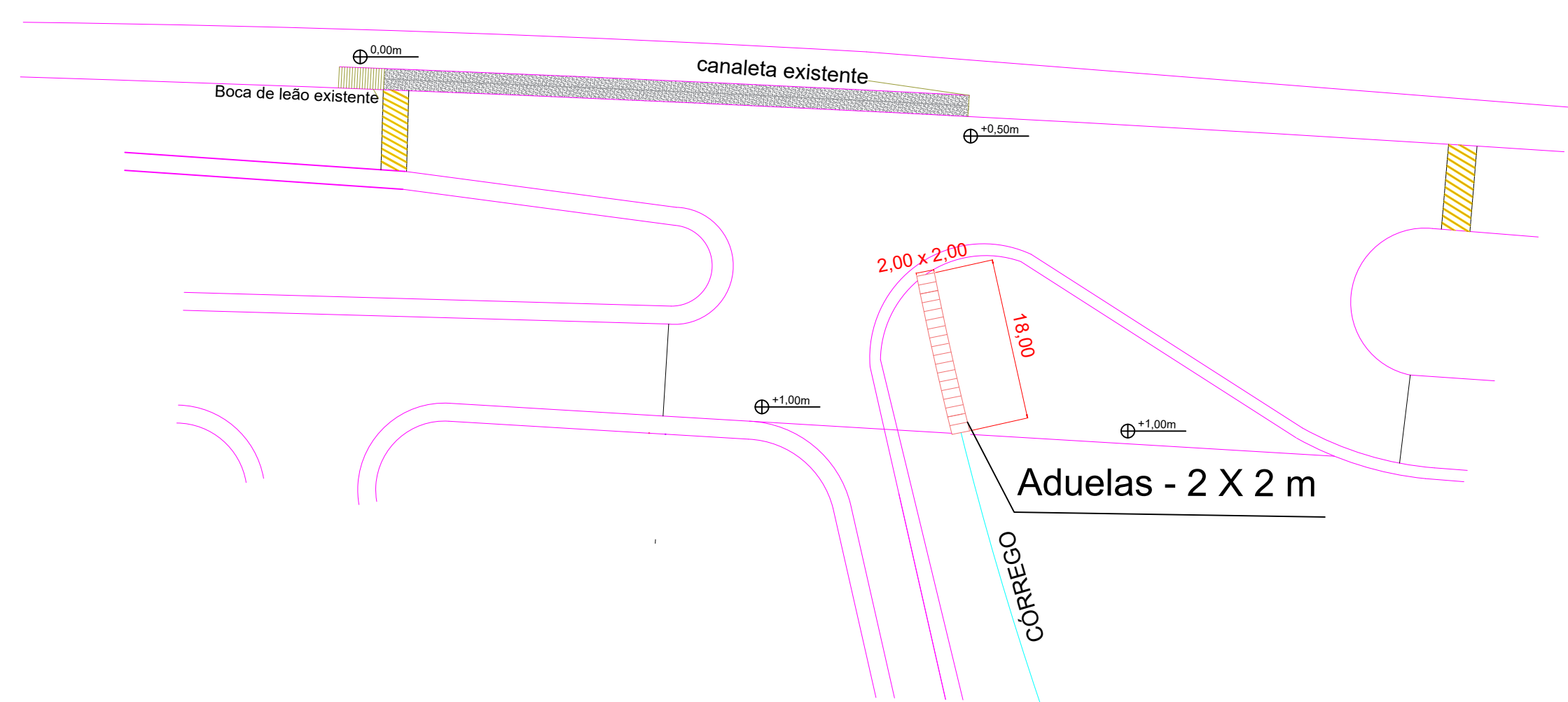
■ Área a ser pavimentada 710 m²



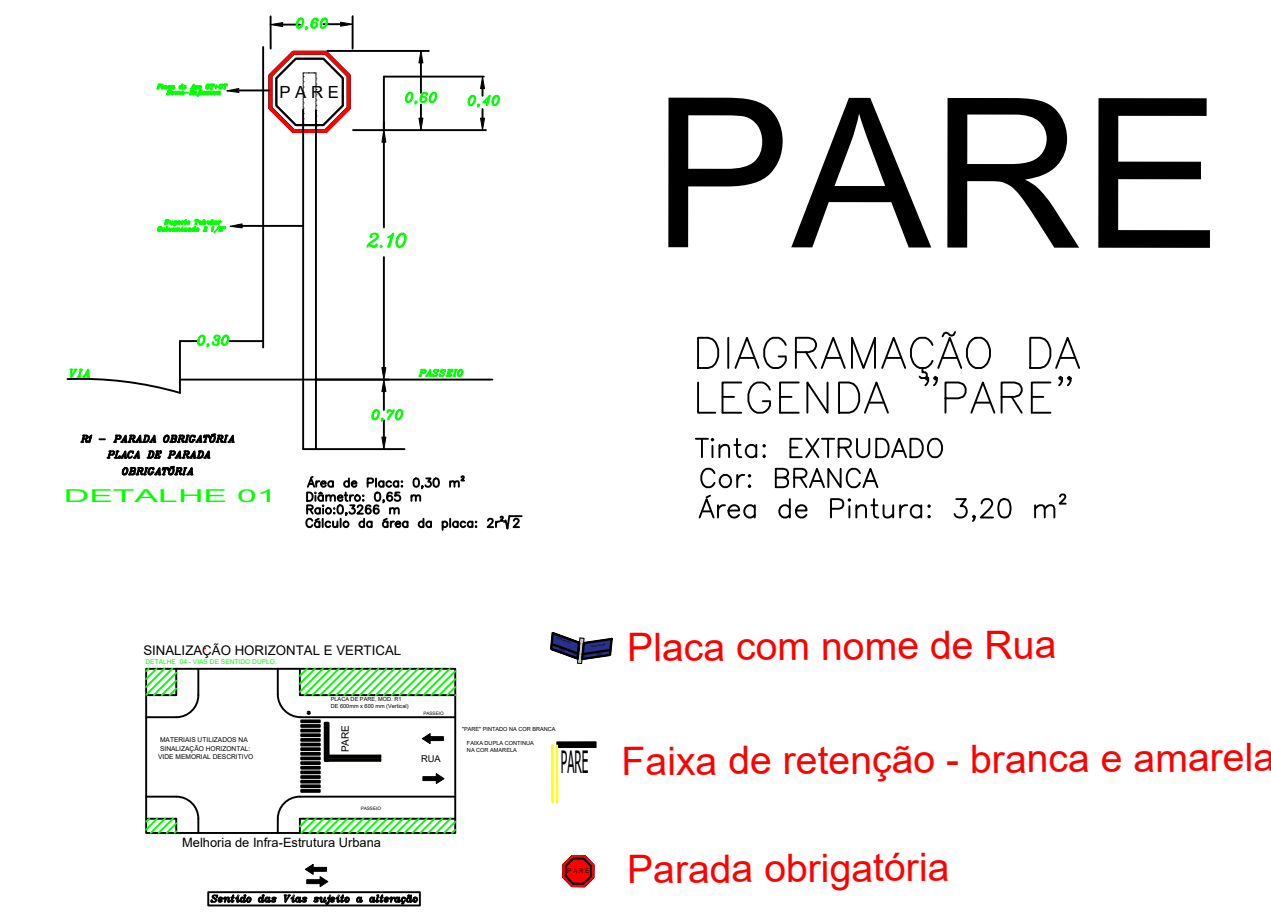
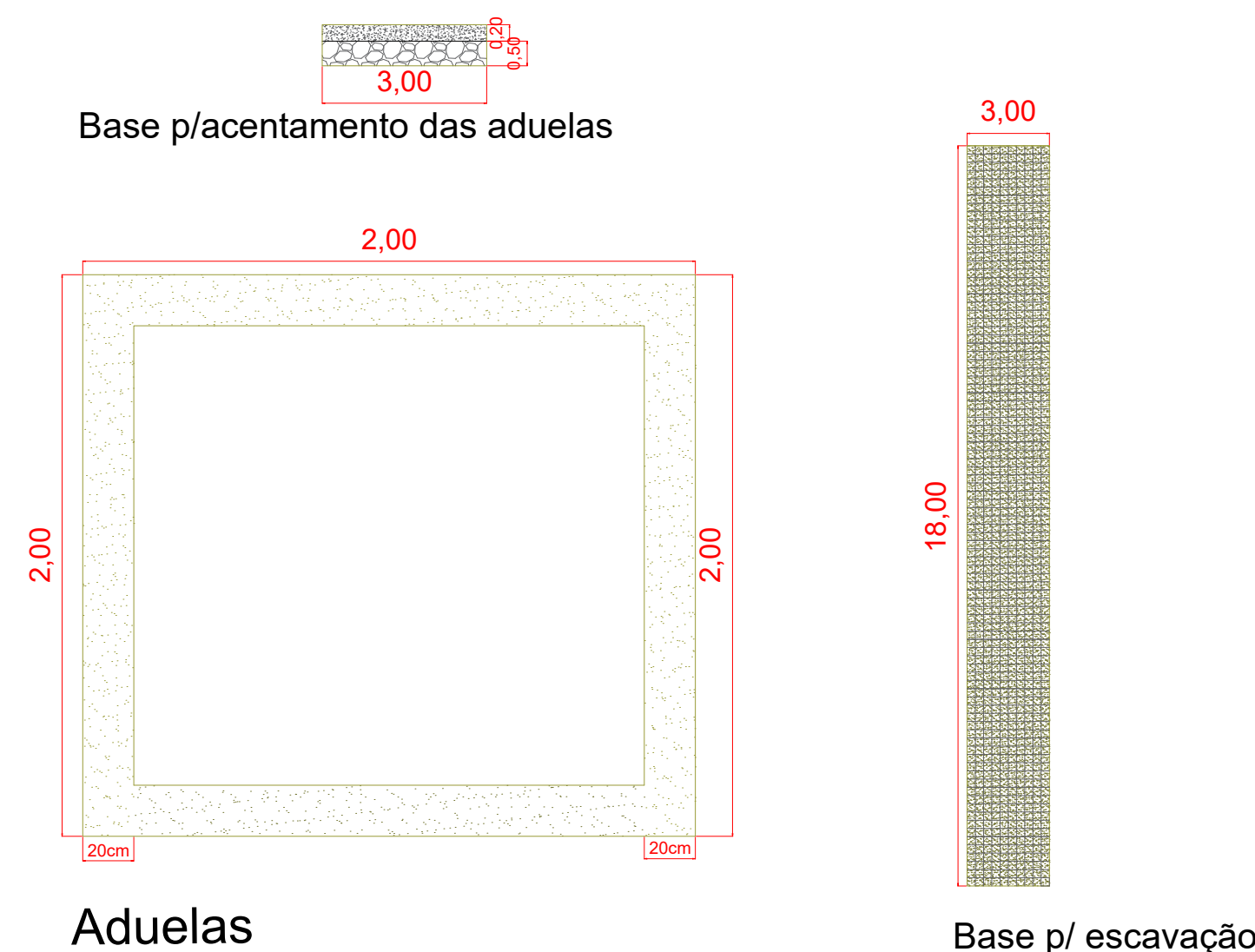
TREVO JARDIM SANTA MARIA
PAVIMENTAÇÃO E RECAPE
ESC: 1:1000



TREVO JARDIM SANTA MARIA
SITUAÇÃO PRETENDIDA
ESC: 1:1000

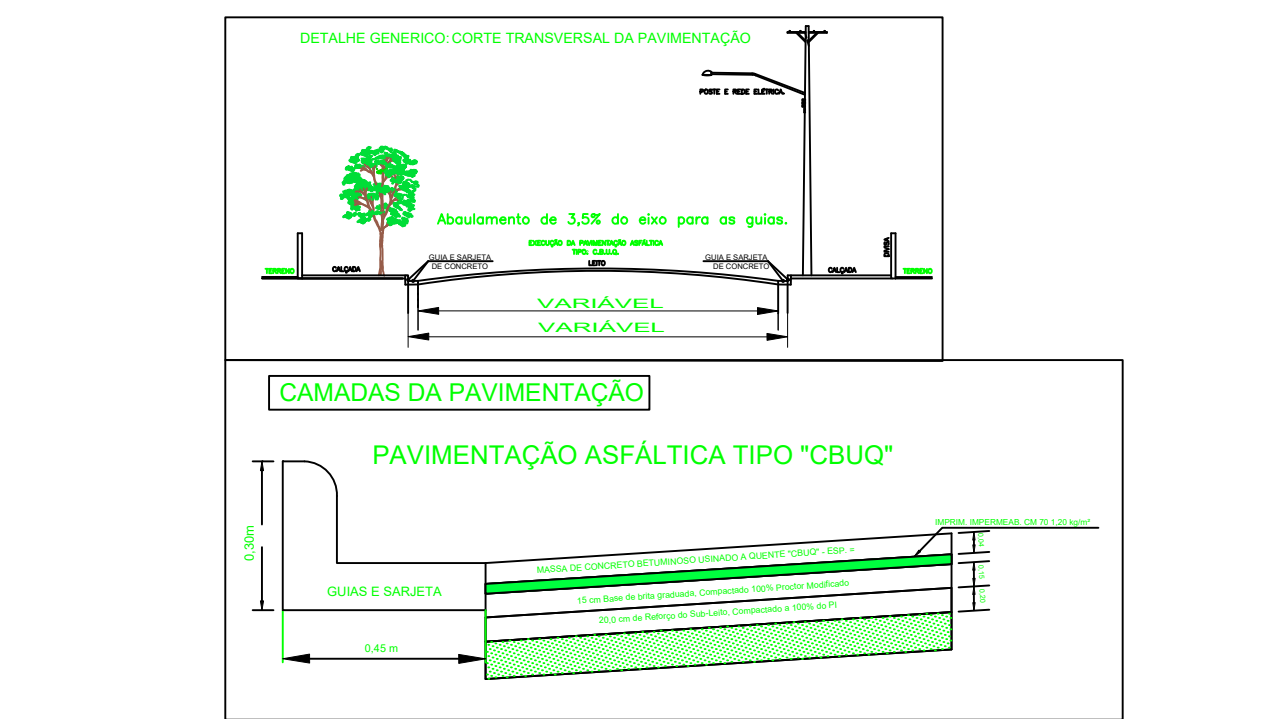


TREVO JARDIM SANTA MARIA
DRENAGEM - ADUELAS DE 2 X 2 M
ESC: 1:1000



PARE

DIAGRAMAÇÃO DA
LEGENDA "PARE"
Tinta: EXTRUDADO
Cor: BRANCA
Área de Pintura: 3,20 m²

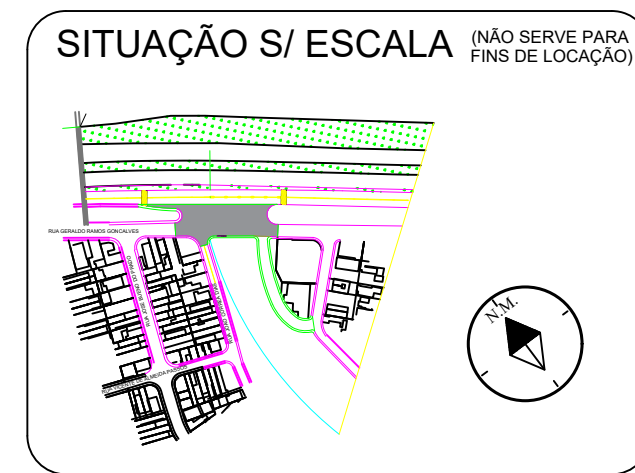


SECRETARIA DE INFRAESTRUTURA URBANA
PREFEITURA MUNICIPAL DE BOM JESUS DOS PERDÕES - SP / CEP: 12955-000
RUA DOM DUARTE LEOPOLDO, N.º 83 - CENTRO - BOM JESUS DOS PERDÕES - SP

PROJETO INFRAESTRUTURA
FOLHA ÚNICA

OBRA:
EXECUÇÃO DE DRENAGEM, RECAPEAMENTO E SINALIZAÇÃO
DO TREVO SANTA MARIA - ETAPA 01
LOCAL:
RUA MANOEL RODRIGUES DOS SANTOS, CENTRO - BOM JESUS
DOS PERDÕES - SP

PROPRIETÁRIO:
PREFEITURA MUNICIPAL DE BOM JESUS DOS PERDÕES
Data: 06/07/2023



ASSINATURAS

Prefeitura Municipal de Bom Jesus dos Perdões
BENEDITO RODRIGUES DA SILVA FILHO
Prefeito Municipal

Engenheiro Responsável
RAFAEL APARECIDO BUENO
CREA SP 5070911790
ART.28027230231006159

Engenheiro Responsável pelo Tráfego
MÁRCIO PAULO GARZUZI
CREA: 5061356494

APROVAÇÃO