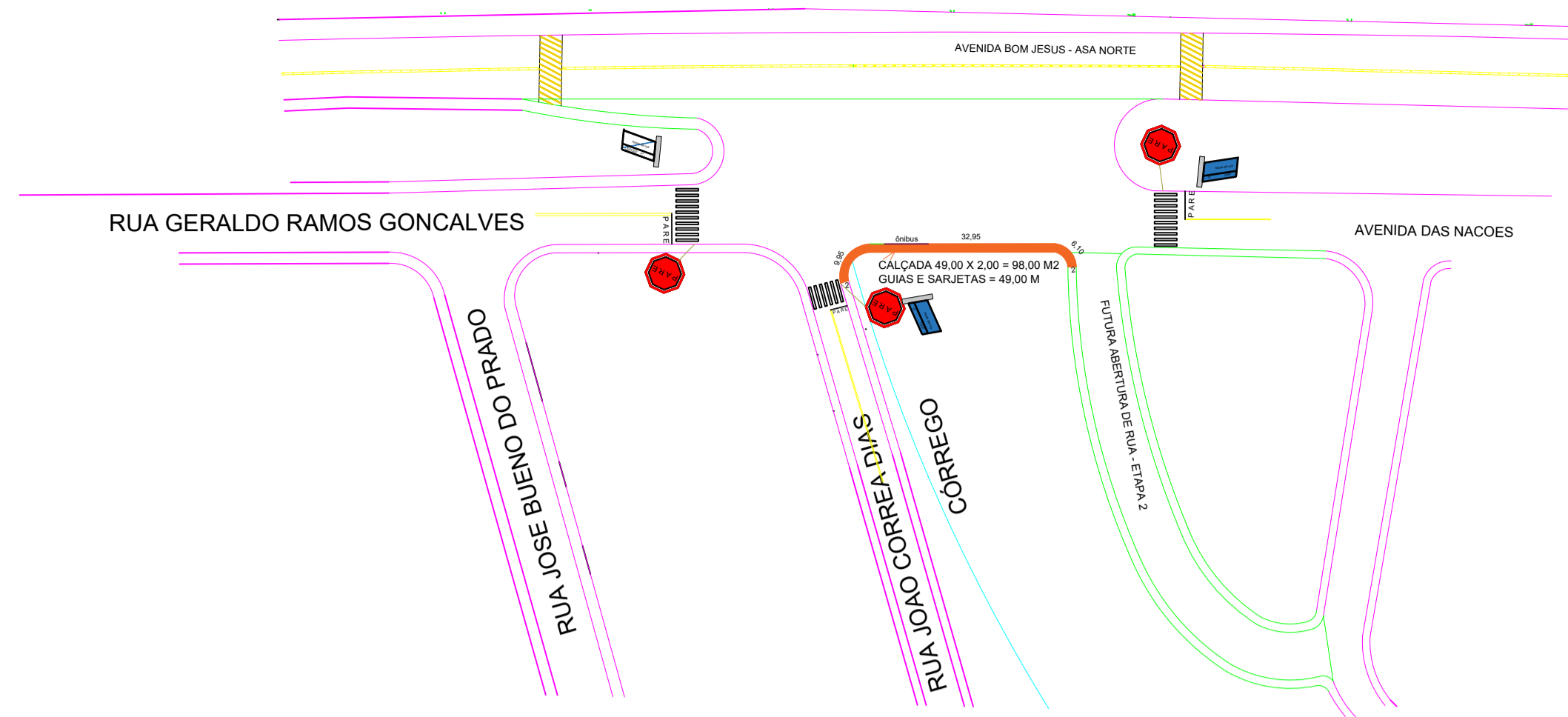
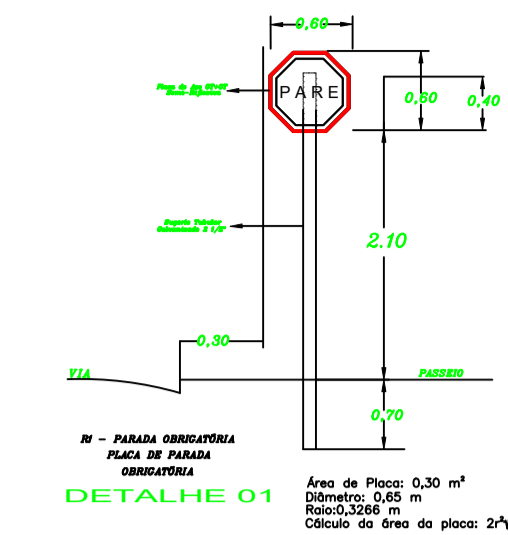


TREVO JARDIM SANTA MARIA  
SITUAÇÃO ATUAL  
ESC: 1:1000

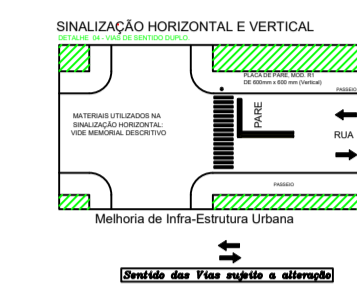


TREVO JARDIM SANTA MARIA  
SINALIZAÇÃO VIÁRIA PARCIAL  
ESC: 1:1000  
DEMAIS SINALIZAÇÃO E ROTATÓRIA - ROTAS DAS BANDEIRAS

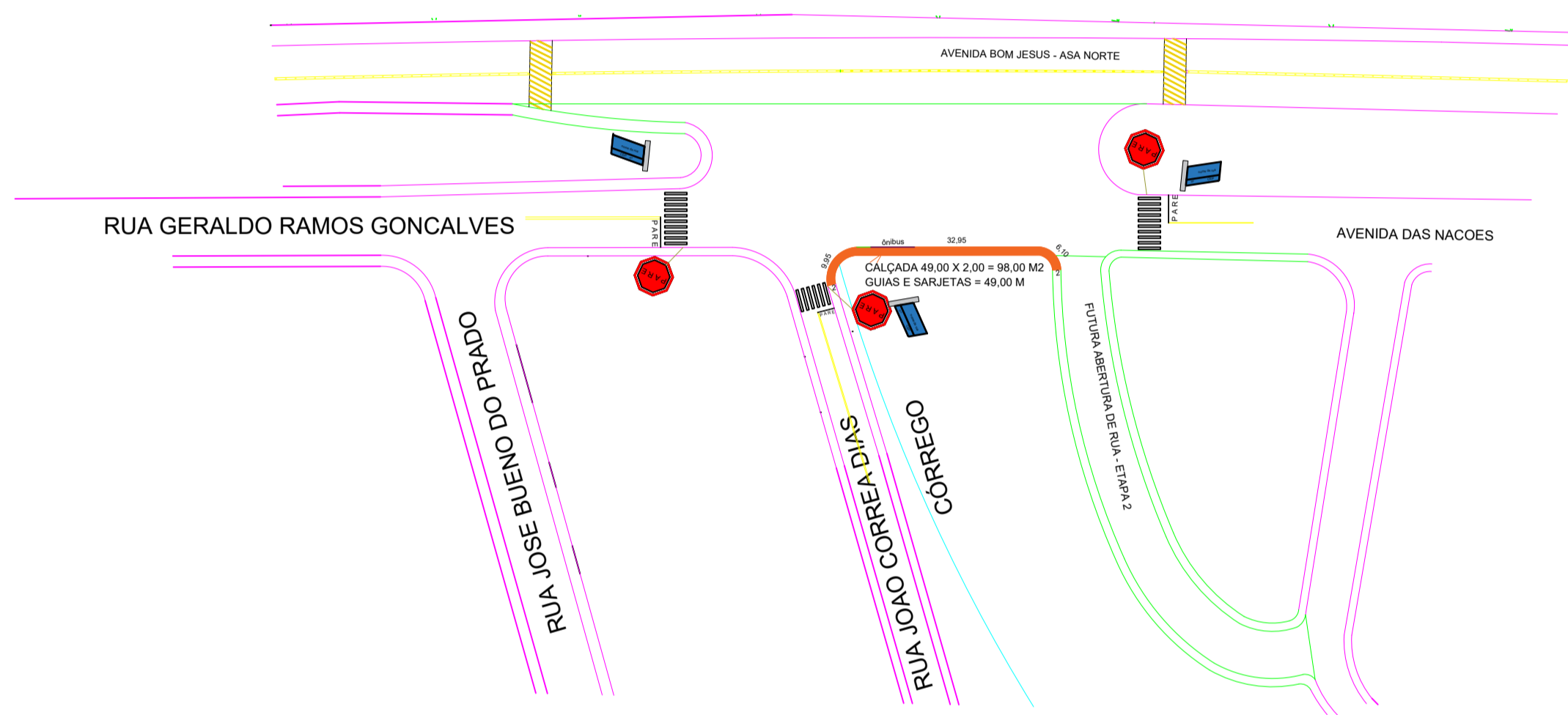


# PARE

DIAGRAMAÇÃO DA  
LEGENDA "PARE"  
Tinta: EXTRUDADO  
Cor: BRANCA  
Área de Pintura: 3,20 m<sup>2</sup>



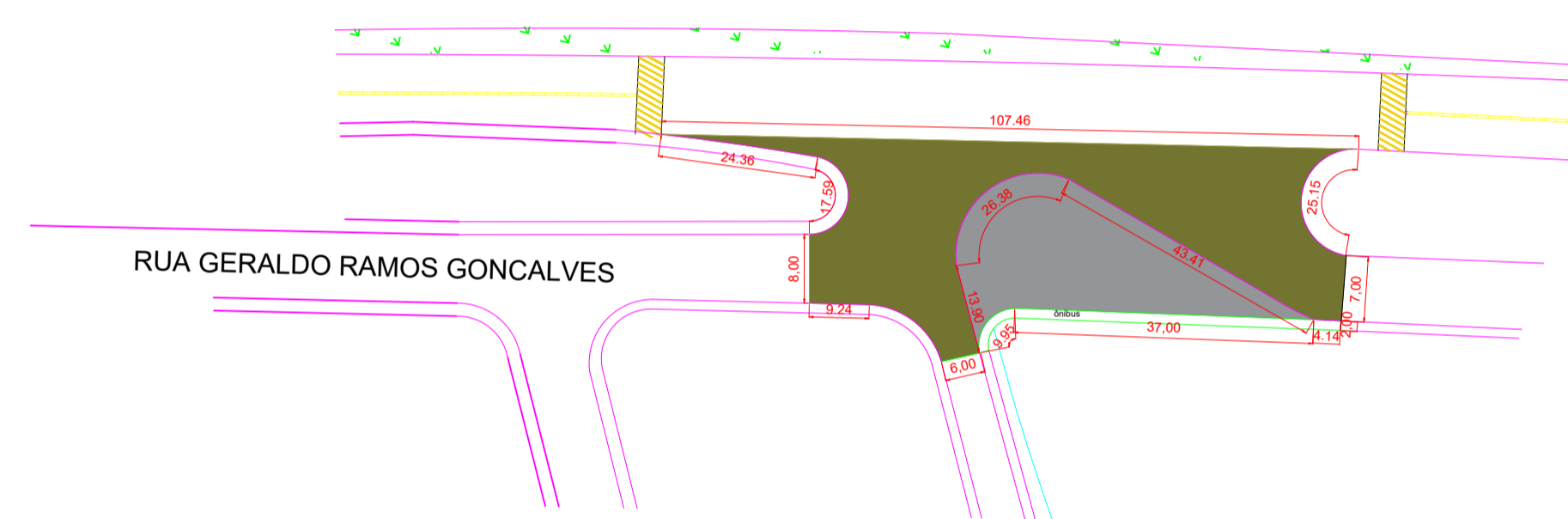
- Placa com nome de Rua
- Faixa de retenção - branca e amarela
- Parada obrigatória



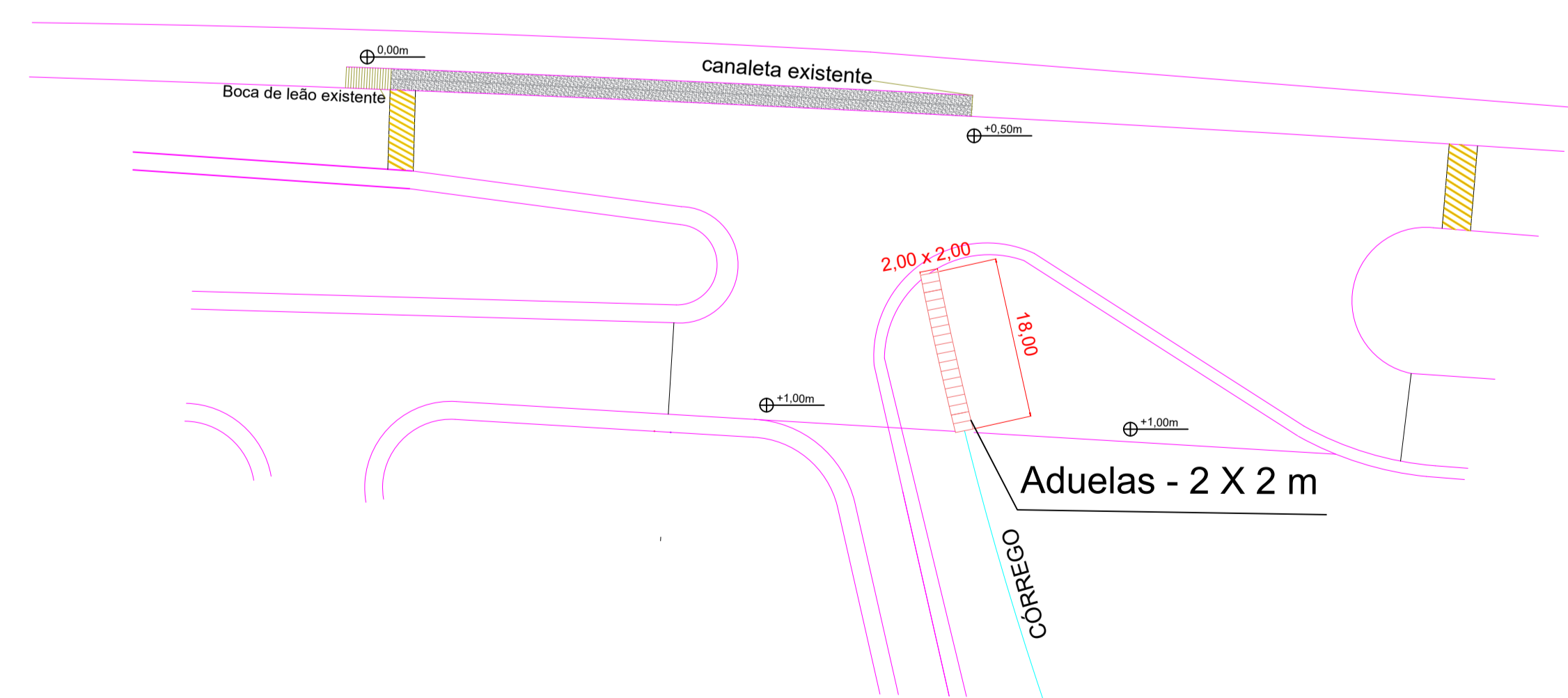
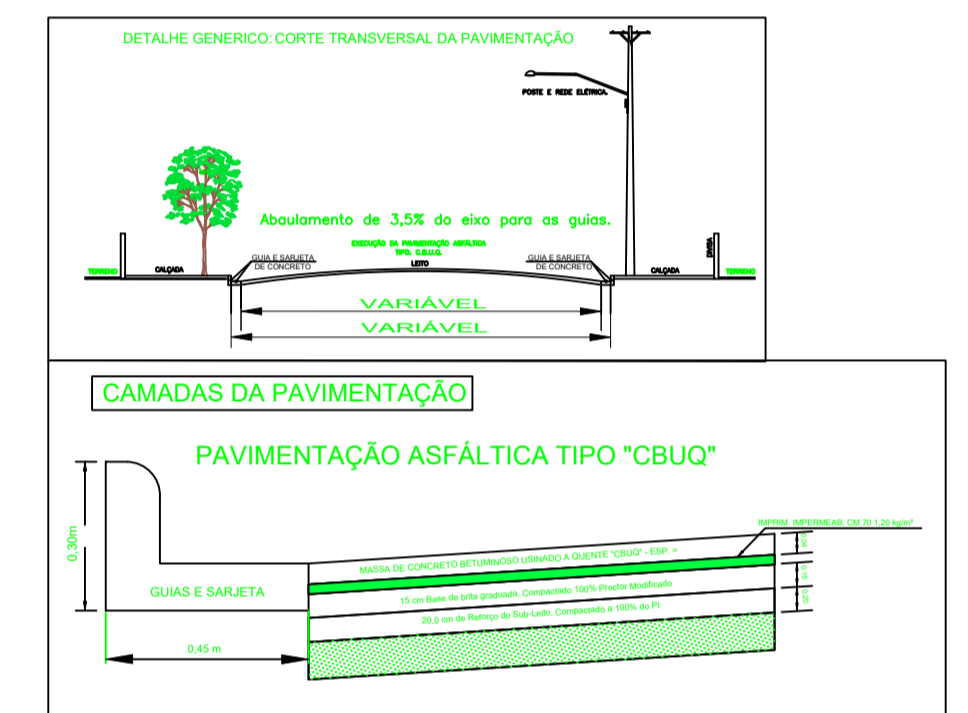
TREVO JARDIM SANTA MARIA  
SITUAÇÃO PRETENDIDA  
ESC: 1:1000

Área a ser recapeada 1400 m<sup>2</sup>

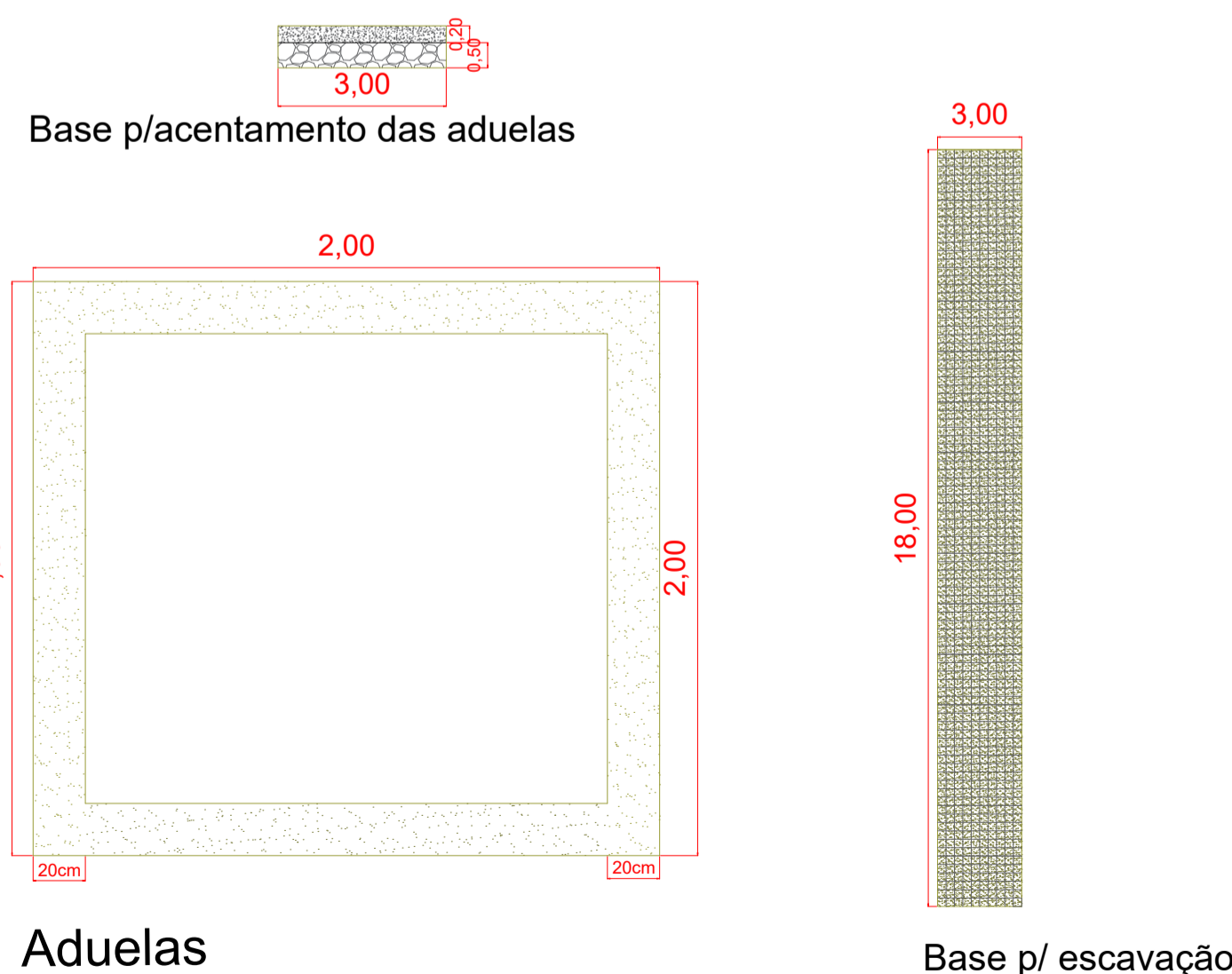
Área a ser pavimentada 710 m<sup>2</sup>



TREVO JARDIM SANTA MARIA  
PAVIMENTAÇÃO E RECAPE  
ESC: 1:1000



TREVO JARDIM SANTA MARIA  
DRENAGEM - ADUELAS DE 2 X 2M  
ESC: 1:1000



SECRETARIA DE INFRAESTRUTURA URBANA  
PREFEITURA MUNICIPAL DE BOM JESUS DOS PERDÕES - SP / CEP: 12955-000  
RUA DOM DUARTE LEOPOLDO, N.º 83 - CENTRO - BOM JESUS DOS PERDÕES - SP

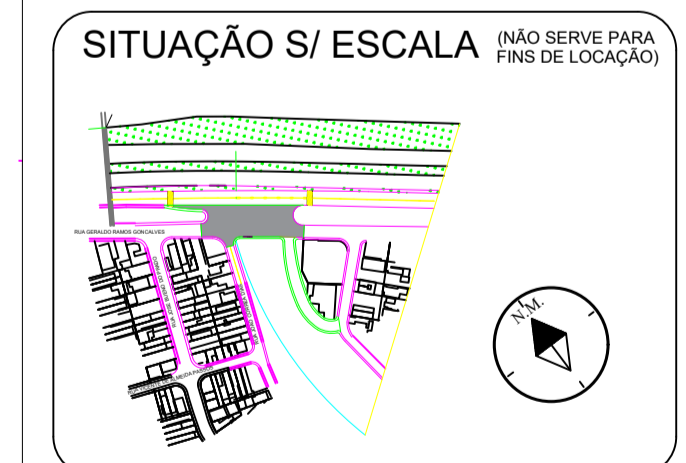
PROJETO INFRAESTRUTURA

FOLHA  
ÚNICA

OBRA:  
EXECUÇÃO DE DRENAGEM, RECAPEAMENTO E SINALIZAÇÃO  
DO TREVO SANTA MARIA - ETAPA 01  
LOCAL:  
RUA MANOEL RODRIGUES DOS SANTOS, CENTRO - BOM JESUS  
DOS PERDÕES - SP

PROPRIETÁRIO:  
PREFEITURA MUNICIPAL DE BOM JESUS DOS PERDÕES

Data: 24/04/2023



ASSINATURAS

Prefeitura Municipal de Bom Jesus dos Perdões  
BENEDITO RODRIGUES DA SILVA FILHO  
Prefeito Municipal

Engenheiro Responsável  
DANIELLY ARCINI DE SOUZA  
CREA: 5069249316  
ART: 28027230230701122

Engenheiro Responsável pelo Tráfego  
MÁRCIO PAULO GARZUZI  
CREA: 5061356494

APROVAÇÃO