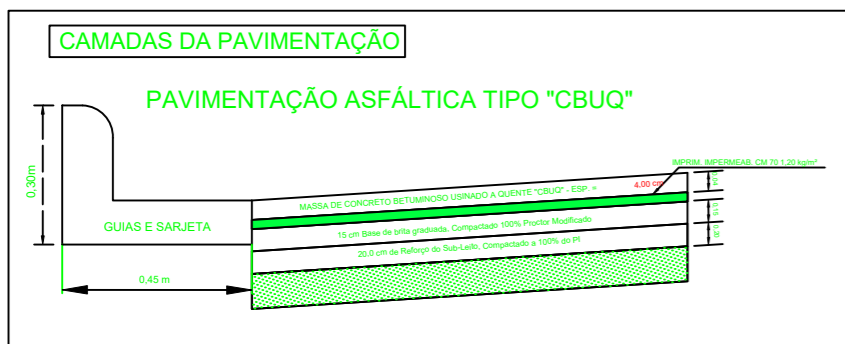
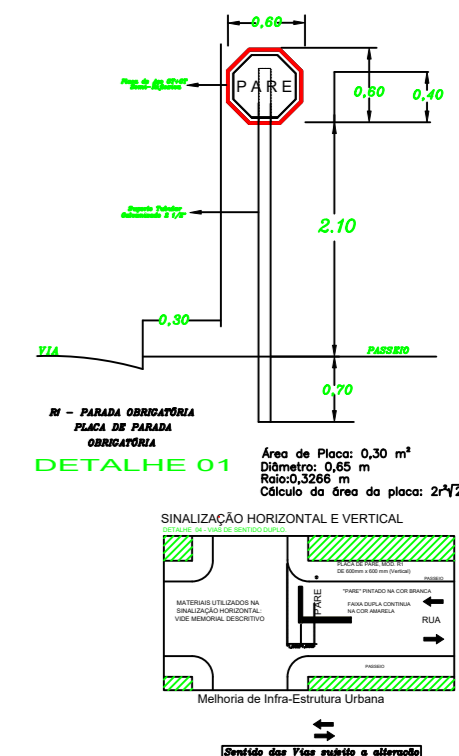




..TREVO JD SANTA MARIA.jpg

LEGENDA

- Placa com nome de Rua
- Faixa de retenção - branca e amarela
- Parada obrigatória
- Área a ser recapeada
- Área a ser pavimentada



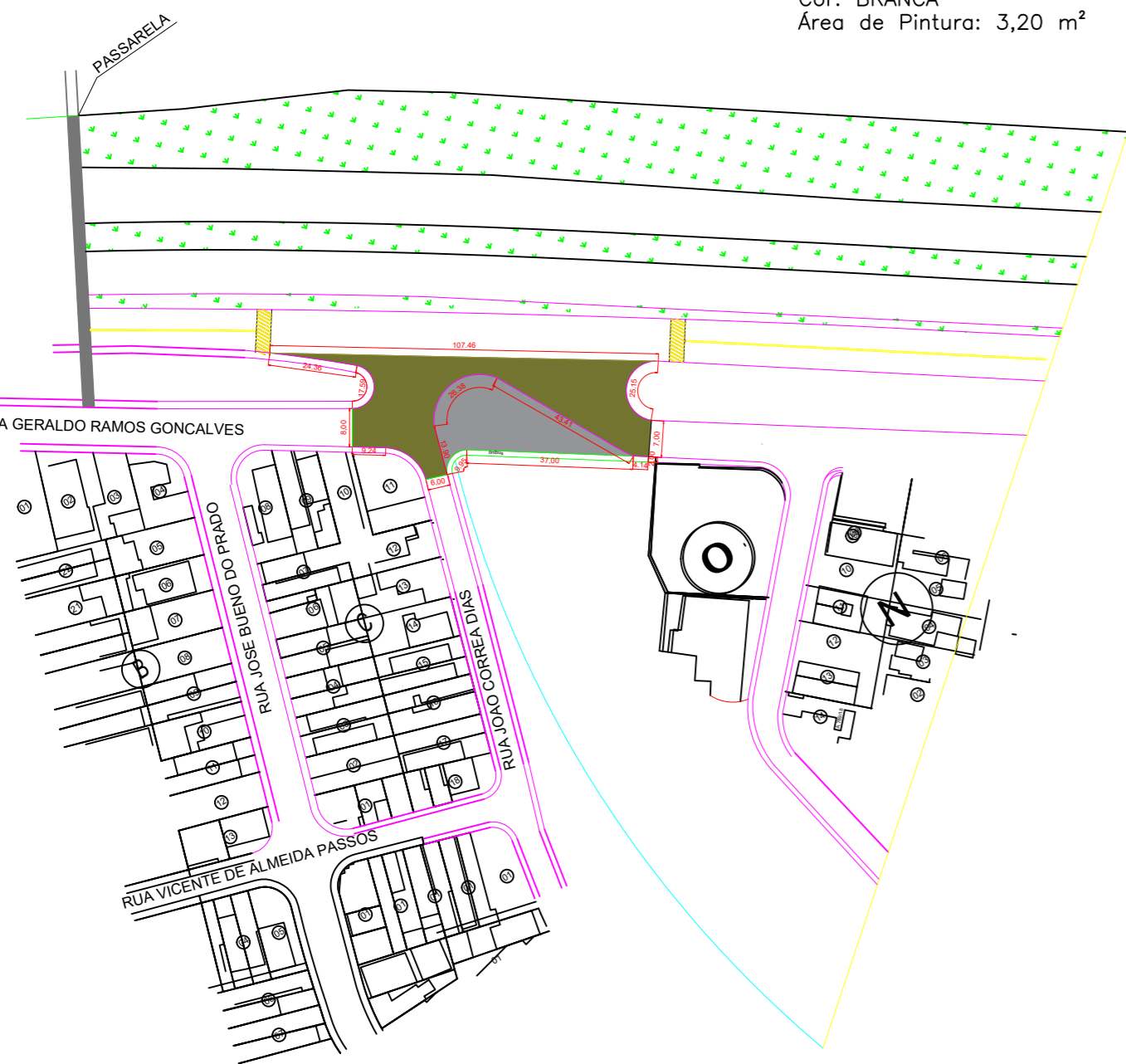
PARE

DIAGRAMAÇÃO DA LEGENDA "PARE"

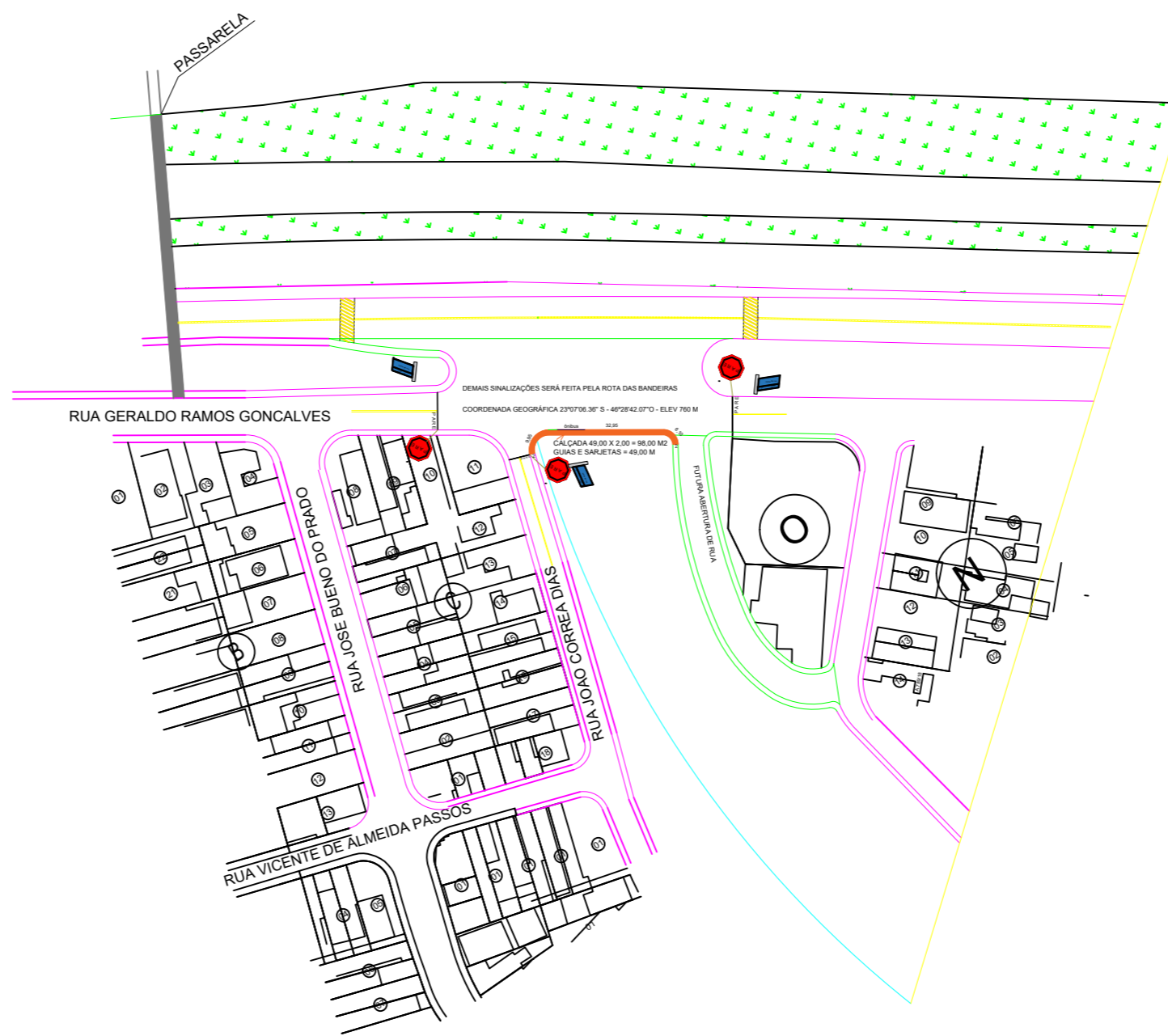
Tinta: EXTRUDADO
Cor: BRANCA
Área de Pintura: 3,20 m²

COORDENADA GEOGRÁFICA 23°07'06.36" S - 46°28'42.07" O - ELEV 760 M

DEMAIS SINALIZAÇÃO SERÁ FEITO NO PROJETO QUE A ROTAS E BANDEIRA ESTÁ DESENVOLVENDO PARA O TREVO.



PAVIMENTAÇÃO E RECAPE DO TREVO JARDIM SANTA MARIA ESC: 1:1000



SINALIZAÇÃO VIÁRIA PARCIAL - ESC: 1:1000
DEMAIS SINALIZAÇÃO E ROTATÓRIA - ROTAS DAS BANDEIRAS

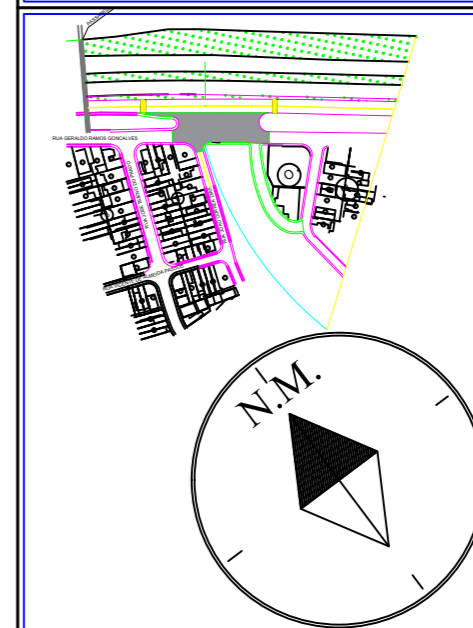
Projeto do Trevo	DATA: outubro/2022
	FOYIA: 01/02

TÍTULO: **Obra de Infraestrutura - Etapa I**

OBRA: **Trevo Jardim Santa Maria, Pavimentação tipo CBUQ e sinalização viária**

LOCAL: **Avenida Bom Jesus, km-64
Bom Jesus dos Perdões estado de São Paulo.**

PROPR.: **Prefeitura Municipal de Bom Jesus dos Perdões**

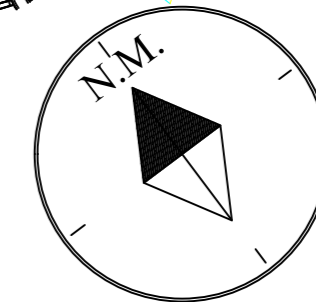


DECLARO QUE:
1- A obra será exec. de acordo com o projeto aprovado pela PMBJP e somente após a aprovação dos projetos complementares juntos as Empresas concessionárias de serviços públicos, quando necessário.
2- Qualquer alteração no projeto será comunicado a PMBJP.

Benedito Rodrigues da Silva Filho
Prefeito Municipal

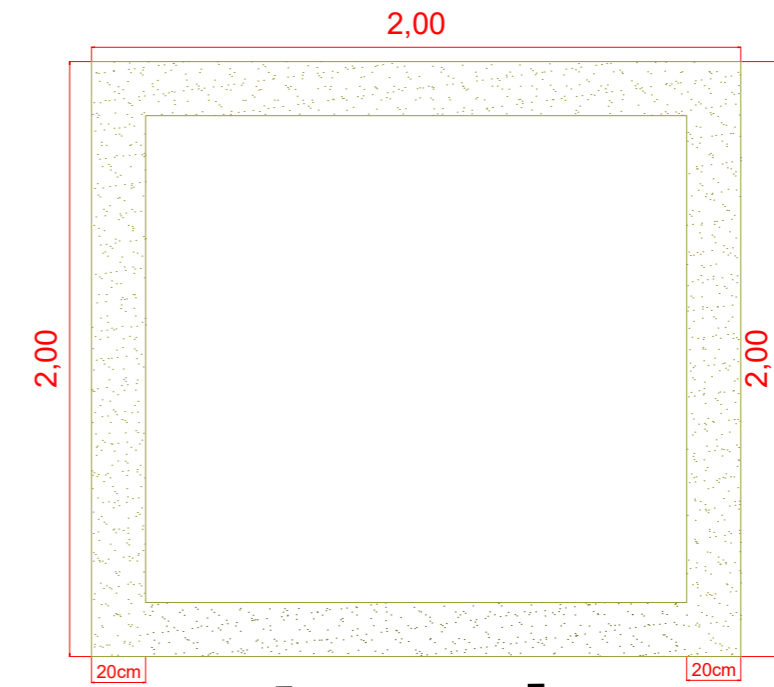
Andre Guimarães
Resp. Técnico - CREA 5062686031
ART: 28027230211255045
ART: 28027230211900676

MÁRCIO PAULO GARZUZI
Eng. resp. trânsito CREA 5061356494




..\TREVO JD SANTA MARIA.jpg

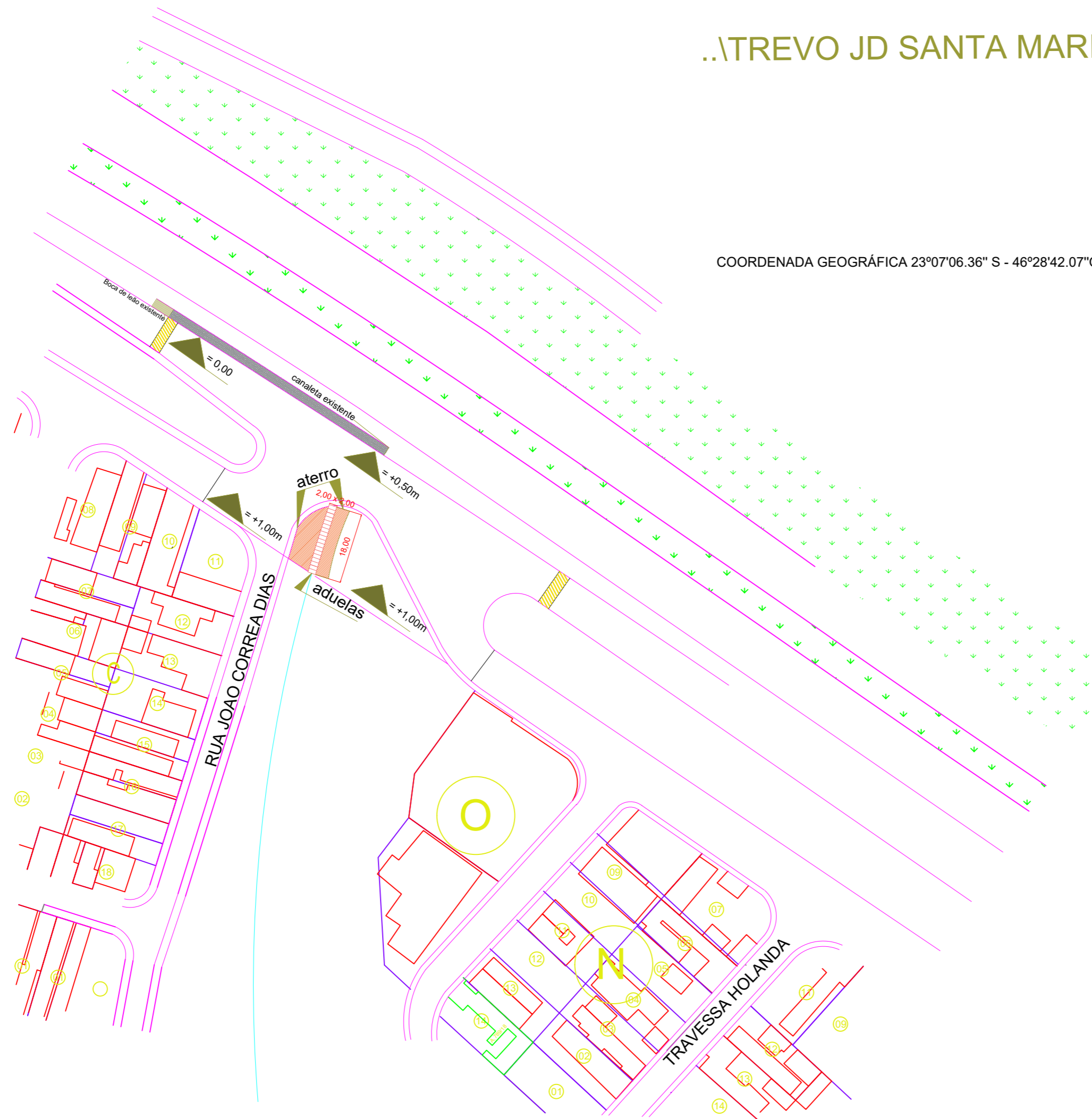
COORDENADA GEOGRÁFICA 23°07'06.36" S - 46°28'42.07" O - ELEV 760 M



aduelas



Base p/acentamento das aduelas



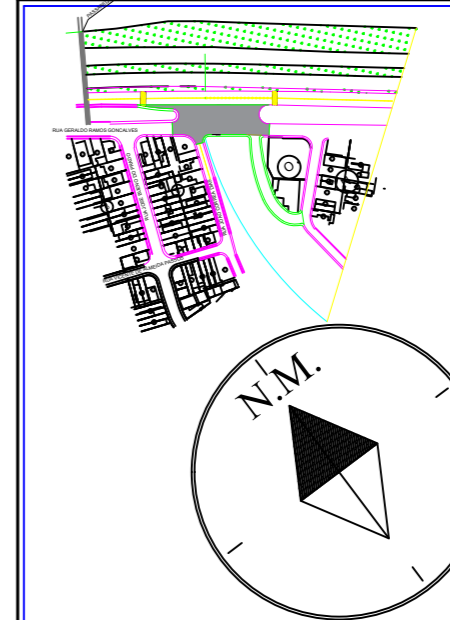
DRENAGEM COM ADUELAS 2,00 X 2,00 M

Projeto do Trevo

DATA: outubro/2022
FOUR: 02/02

TITULO: **Obra de Infraestrutura - águas pluviais - Etapa I**
OBRA: **Trevo Jardim Santa Maria, Pavimentação tipo CBUQ e sinalização viária**
LOCAL: **Avenida Bom Jesus , km-64
Bom Jesus dos Perdões estado de São Paulo.**
PROPR.: **Prefeitura Municipal de Bom Jesus dos Perdões**

ESCALAS INDICADAS



DECLARO QUE:
1-A obra será exec.de acordo com o projeto aprovado pela PMBJP e somente após a aprovação dos projetos complementares juntos as Empresas concessionarias de serviços públicos, quando necessário.
2- Qualquer alteração no projeto será comunicado a PMBJP.

Benedito Rodrigues da Silva Filho
Prefeito Municipal

Andre Guimarães
Resp. Tecnico - CREA 5062686031

ART:28027230211255045
ART:28027230211900676

MÁRCIO PAULO GARZUZI
Eng. resp.trânsito CREA 5061356494