




COORDENADA GEOGRÁFICA 23°07'06.36" S - 46°28'42.07" O - ELEV 760 M



aduelas

Projeto do Trevo	DATA: dezembro/2021
	FOLHA: 02/02

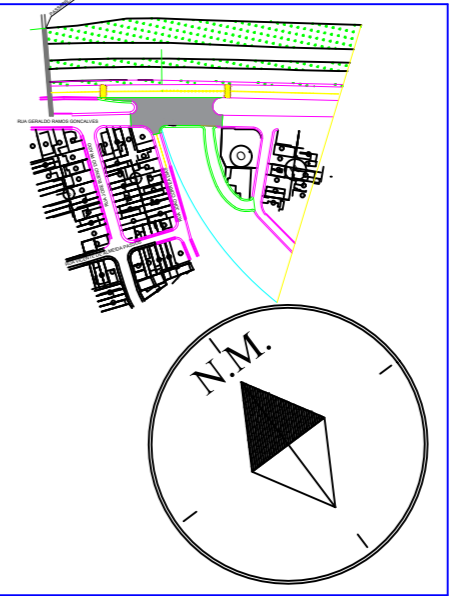
TITULO: **Obra de Infraestrutura - águas pluviais - Etapa I**

OBRA: **Trevo Jardim Santa Maria, Pavimentação tipo CBUQ e sinalização viária**

LOCAL: **Avenida Bom Jesus , km-64
Bom Jesus dos Perdões estado de São Paulo.**

PROPR.: **Prefeitura Municipal de Bom Jesus dos Perdões**

ESCALAS INDICADAS




DECLARO QUE:
1-A obra será exec.de acordo com o projeto aprovado pela PMBJP e somente após a aprovação dos projetos complementares juntos as Empresas concessionarias de serviços públicos, quando necessário.
2- Qualquer alteração no projeto será comunicado a PMBJP.

Benedito Rodrigues da Silva Filho
Prefeito Municipal

André Guimarães
Resp. Técnico - CREA 5062688031
ART:28027230211255045
ART:28027230211900676

MÁRCIO PAULO GARZUZI
Eng. resp.trânsito CREA 5061356494



Base p/acentamento das aduelas



DRENAGEM COM ADUELAS 2,00 X 2,00 M