




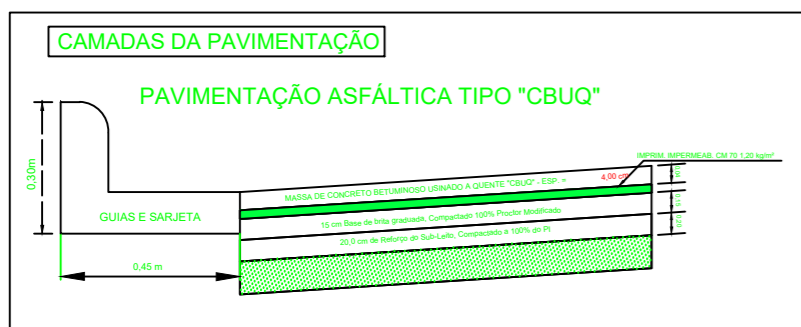
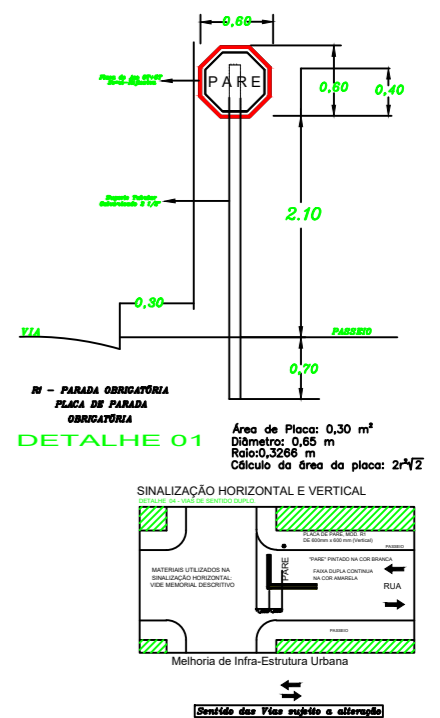


COORDENADA GEOGRÁFICA 23°07'06.36" S - 46°28'42.07" O - ELEV 760 M

LEGENDA

-  Placa com nome de Rua
-  Faixa de retenção - branca e amarela
-  Parada obrigatória
-  Área a ser recapeada
-  Área a ser pavimentada

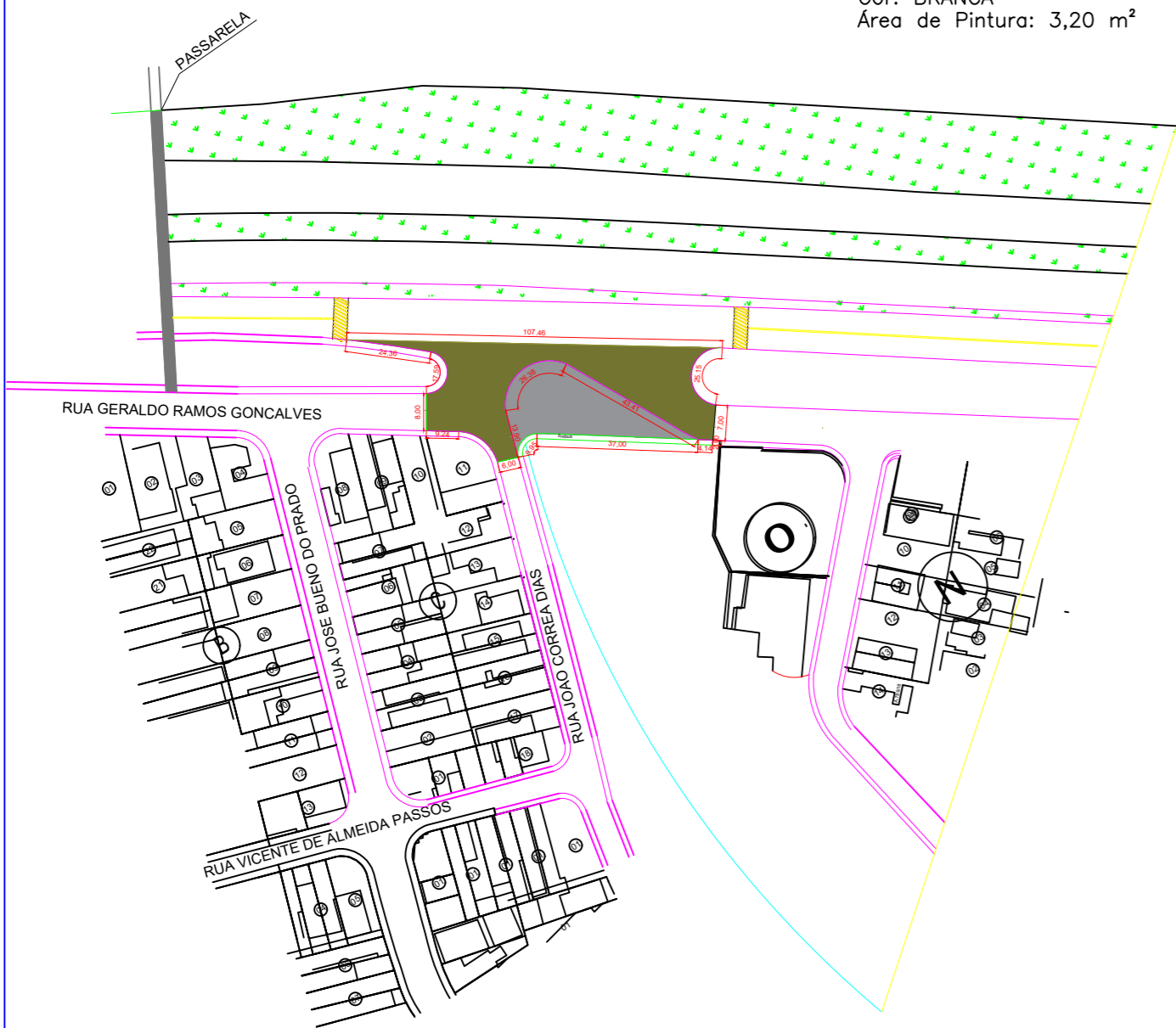


PARE

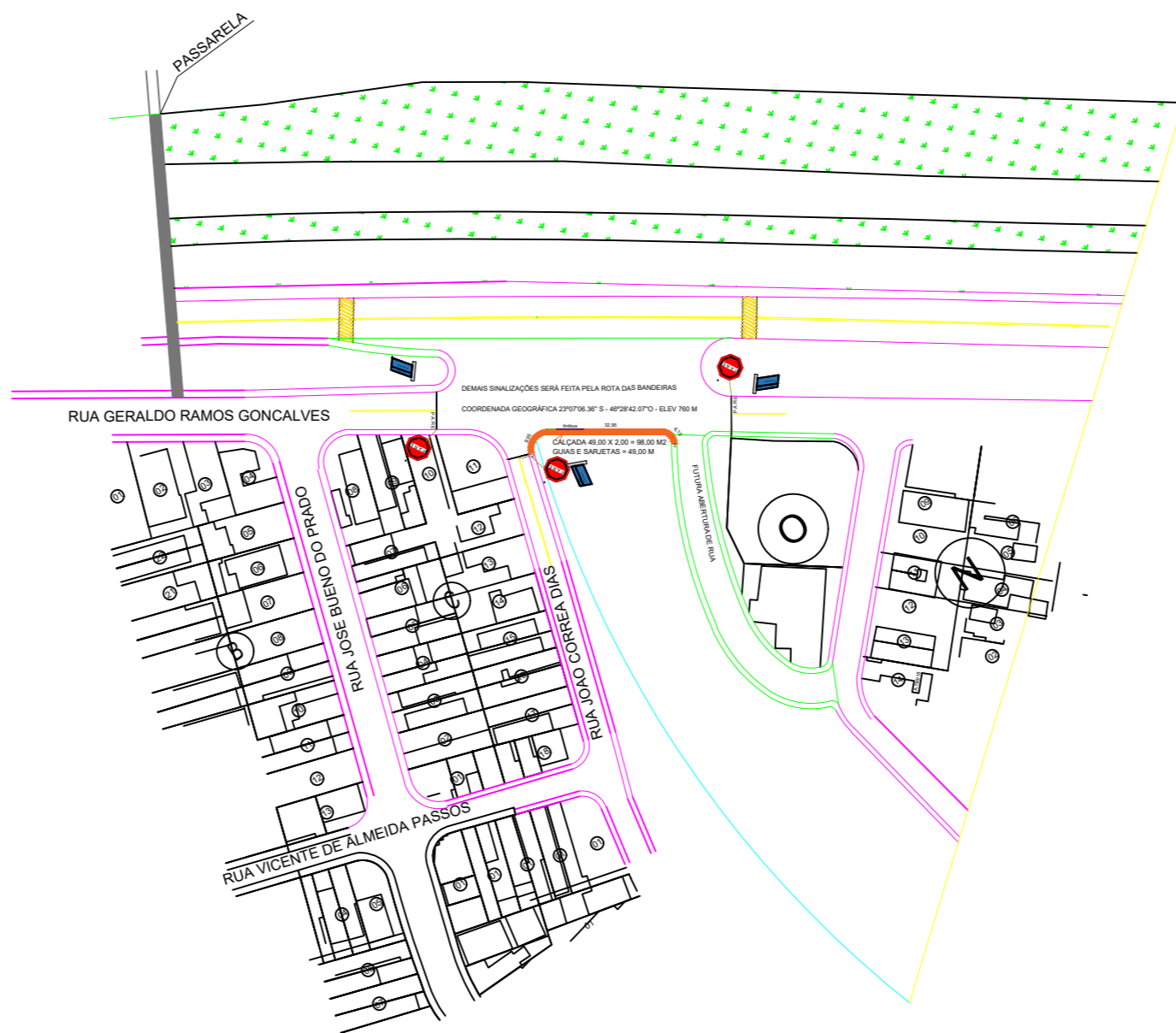
DIAGRAMAÇÃO DA LEGENDA "PARE"

Tinta: EXTRUDADO
Cor: BRANCA
Área de Pintura: 3,20 m²

DEMAIS SINALIZAÇÃO SERÁ FEITO NO PROJETO QUE A ROTAS E BANDEIRA ESTÁ DESENVOLVENDO PARA O TREVO.



PAVIMENTAÇÃO E RECAPE DO TREVO JARDIM SANTA MARIA ESC: 1:1000



SINALIZAÇÃO VIÁRIA PARCIAL - ESC: 1:1000

DEMAIS SINALIZAÇÃO E ROTATÓRIA - ROTAS DAS BANDEIRAS

Projeto do Trevo		DATA: dezembro/2021
		FOLHA: 01/02
TÍTULO: Obra de Infraestrutura - Etapa I OBRA: Trevo Jardim Santa Maria, Pavimentação tipo CBUQ e sinalização viária LOCAL: Avenida Bom Jesus, km-64 Bom Jesus dos Perdões estado de São Paulo. PROPR.: Prefeitura Municipal de Bom Jesus dos Perdões		
ESCALAS INDICADAS		
	DECLARO QUE: 1-A obra será exec.de acordo com o projeto aprovado pela PMBJP e somente após a aprovação dos projetos complementares juntos as Empresas concessionarias de serviços públicos, quando necessário. 2- Qualquer alteração no projeto será comunicado a PMBJP.	
	Benedito Rodrigues da Silva Filho Prefeito Municipal	
André Guimarães Resp. Técnico - CREA 5062688031 ART:28027230211255045 ART:28027230211900676		MÁRCIO PAULO GARZUZI Eng. resp.trânsito CREA 5061356494