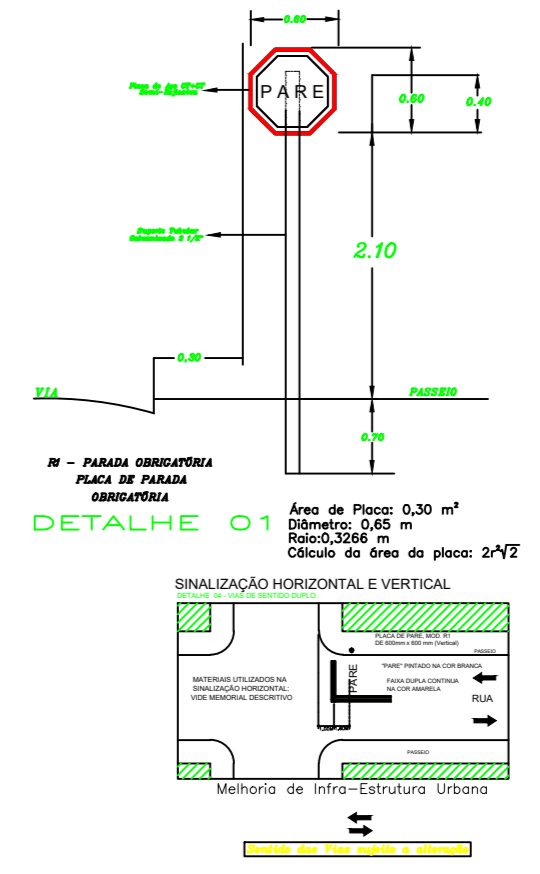


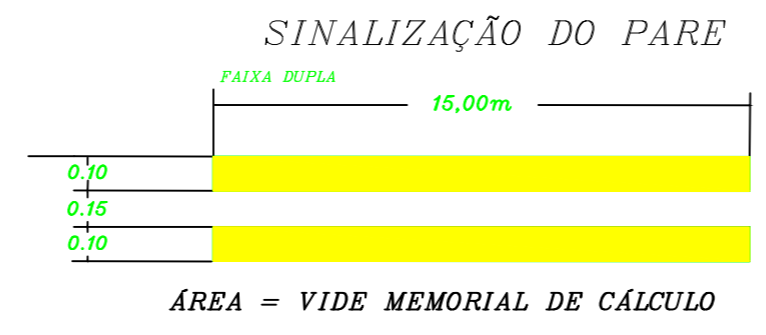
### LEGENDA

- Sinalização pintura
- Placa com nome de Rua
- Placa parada obrigat.
- Acessibilidade
- Sinal. de pedestre
- Guia/sarjeta existente
- Remoção/Reconstrução de guia/sarjeta
- Pavimentação asfáltica
- Pavimentação bloquete
- Tubo concr.400mm
- Tubo concr.300mm



# PARE

DIAGRAMAÇÃO DA LEGENDA "PARE"  
 Tinta: EXTRUDADO  
 Cor: BRANCA  
 Área de Pintura: 3,20 m<sup>2</sup>

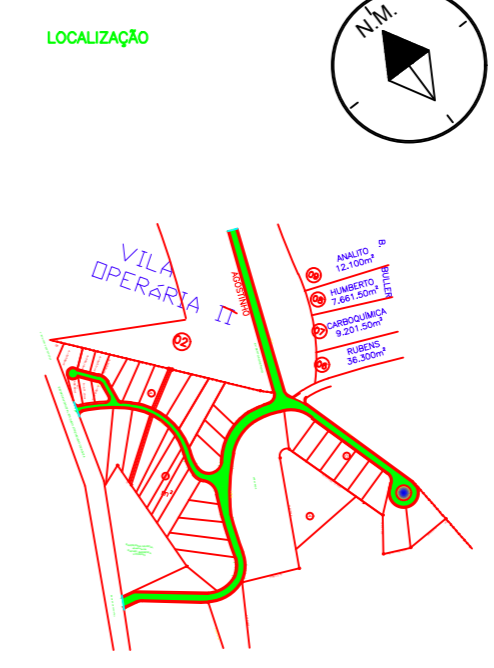


## PAVIMENTAÇÃO

DATA:	Junho/2021
FOLHA:	03/03

TÍTULO : Perfil da sinalização e guia e sarjeta  
 OBRA : Sinalização, remoção e construção de guias e sarjetas  
 LOCAL : Final da Avenida Santo Agostinho, Avenida A, Rua B e Rua C, Bom Jesus dos Perdões estado de São Paulo.  
 PROPR. : Prefeitura Municipal de Bom Jesus dos Perdões

ESCALAS INDICADAS



Prof. Municipal de Bom Jesus dos Perdões  
 Benedito Rodrigues da Silva Filho  
 Prefeito Municipal

André Guimarães  
 Resp. Técnico - CREA 5062686031  
 ART.:28027230210833175

Márcio Paulo Garzuzi  
 CREA - 5061356494  
 Eng.Resp.pelo trânsito