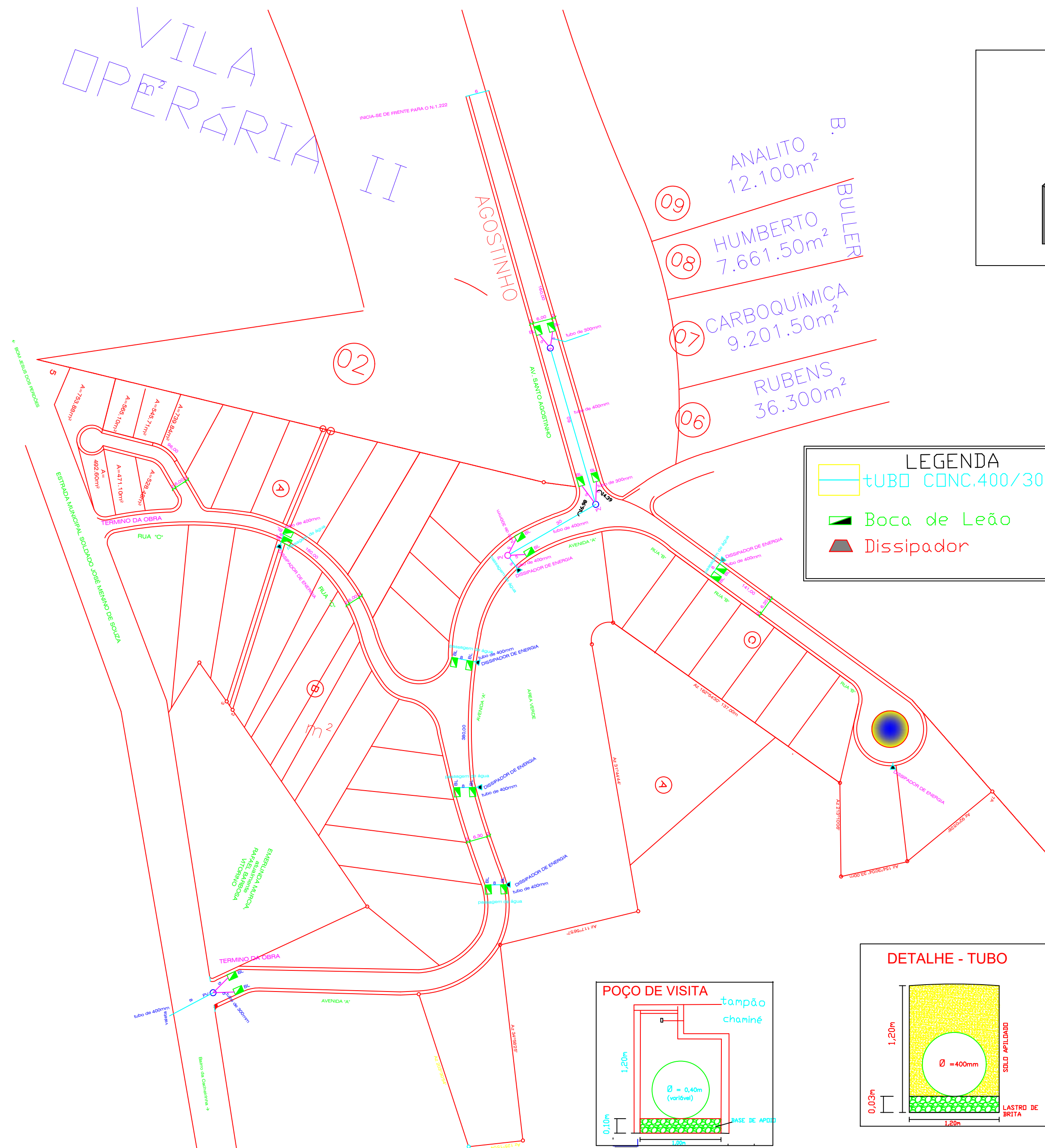


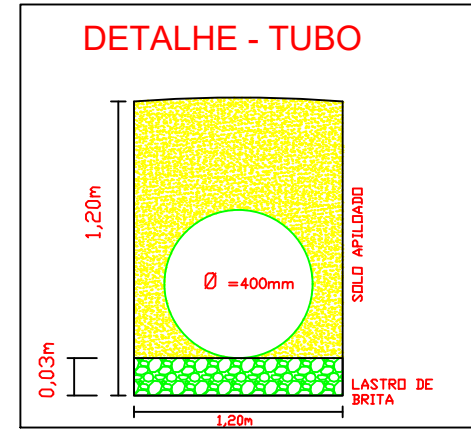
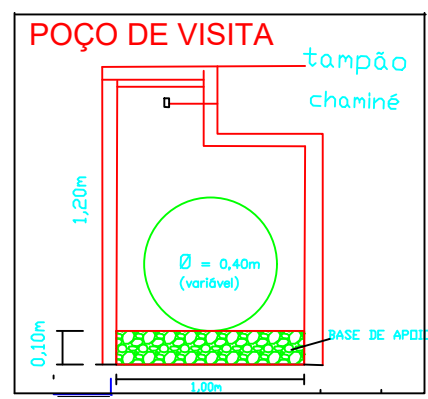
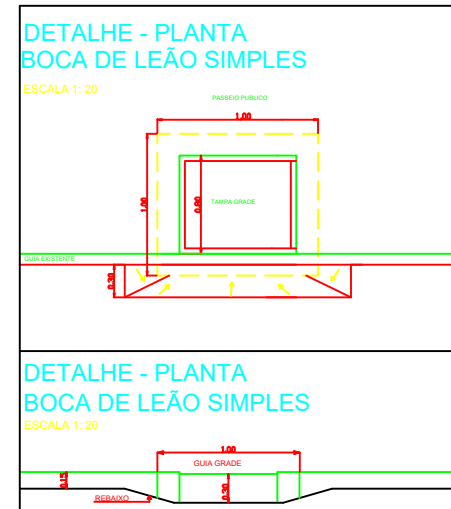
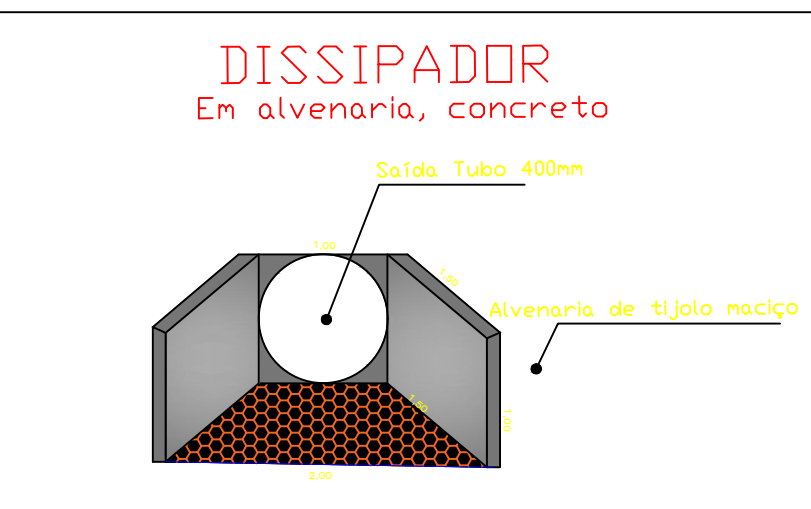
VILA OPERÁRIA II



- 09 ANALITO 12.100m<sup>2</sup>
- 08 HUMBERTO 7.661.50m<sup>2</sup>
- 07 CARBOQUÍMICA 9.201.50m<sup>2</sup>
- 06 RUBENS 36.300m<sup>2</sup>

**LEGENDA**

- tUBO CONC.400/300mm
- Boca de Leão
- Dissipador



**PAVIMENTAÇÃO**

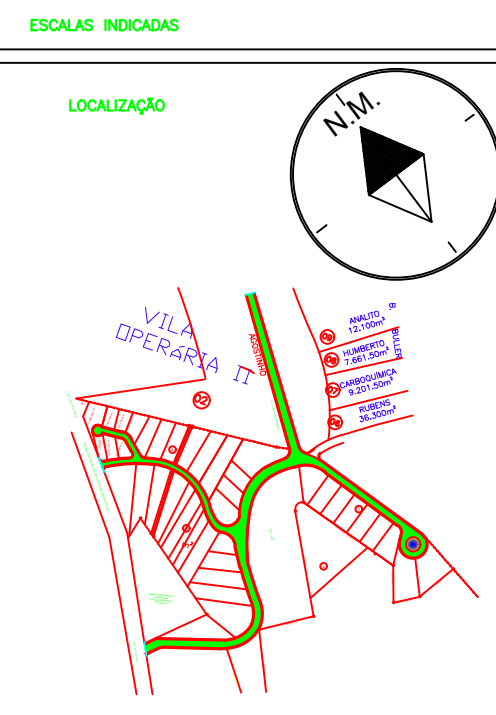
DATA:	Junho/2021
FOLHA:	02/03

**TÍTULO :** Perfil da galerias de águas pluviais

**OBRA :** Galerias de águas pluviais, boca de leão, poço de visita e Dissipadores

**LOCAL :** Final da Avenida Santo Agostinho, Avenida A, Rua B e Rua C, Bom Jesus dos Perdões estado de São Paulo.

**PROPR. :** Prefeitura Municipal de Bom Jesus dos Perdões



Pref. Municipal de Bom Jesus dos Perdões  
Benedito Rodrigues da Silva Filho  
Prefeito Municipal

**André Guimarães**  
Resp. Técnico - CREA 5062686031  
ART.:28027230210833175

Márcio Paulo Garzuzi  
CREA - 5061356494  
Eng.Resp.pelo trânsito