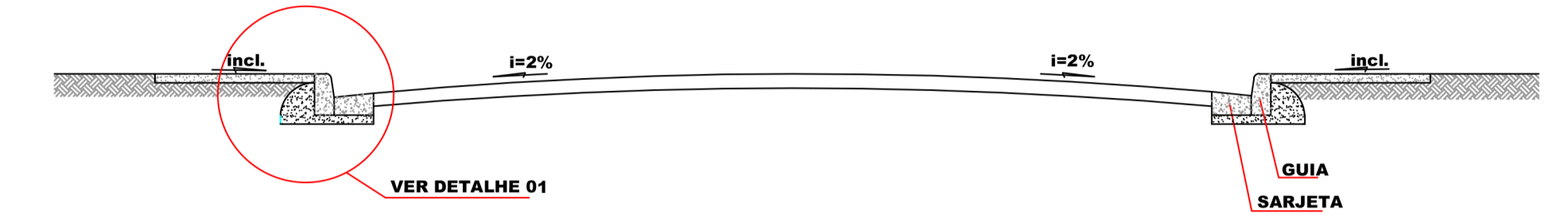
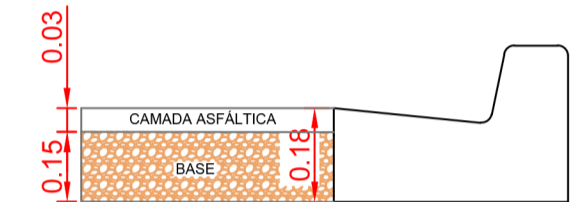


**1 PLANTA BAIXA R. JOÃO DUBS E SAMAMBAIA**  
Sem Escala

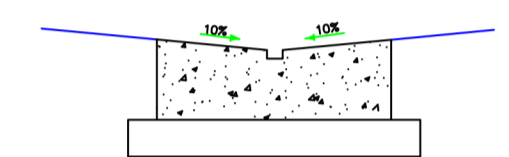


**2 SESSÃO TÍPICA DE RUA**  
Sem Escala

PRAÇA AJURITIBA



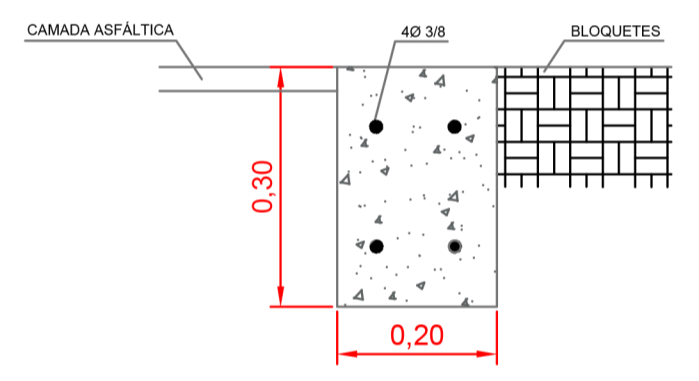
**3 DETALHE 01 - PAVIMENTO**  
Sem Escala



**4 DETALHE CONSTRUTIVO SARJETÃO**  
Sem Escala



**5 DETALHE - POSTE E PLACA DE RUA**  
Sem Escala




**6 DETALHE CONSTRUTIVO VIGA DE TRAVAMENTO**  
Sem Escala

LEGENDA DE SINALIZAÇÃO VIÁRIA VERTICAL	UNID.
PLACA DE RUA	16
PLACA SINALIZAÇÃO DE FAIXA DE PEDESTRE	12
POSTE DE PLACA DE SINALIZAÇÃO (Ø2,5")	20

**LEGENDA :**

- BLS A EXECUTAR ( 8 UNIDADES)
- BLS EXISTENTE (LIMPEZA COM HIDROJATEAMENTO - 10 UNIDADES)
- PV A EXECUTAR (3 UNIDADES)
- PV EXISTENTE (3 UNIDADES)
- GUIA EXISTENTE
- SARJETA EXISTENTE
- RAMAL DE LIGAÇÃO ( Ø 400mm - C = 47,16m)
- SARJETÃO A EXECUTAR ( C = 12,93 m )
- PAVIMENTAÇÃO ( A = 872,28m² ) - DEMOLIÇÃO E CONSTRUÇÃO DE NOVA BASE
- RECAPEAMENTO ( A = 2060,08m²)
- DESOBSTRUÇÃO E LIMPEZA DE SARJETA
- FAIXA DE PEDESTRE ( A = 44,00m²)
- VIGA DE TRAVAMENTO ( C=13,08 m )



SECRETARIA DE INFRAESTRUTURA URBANA  
PREFEITURA MUNICIPAL DE BOM JESUS DOS PERDÕES - SP | CEP: 12955-000  
RUA DOM QUARTE LEOPOLDO, Nº 83 - CENTRO - BOM JESUS DOS PERDÕES - SP  
TELEFONE: (11) 4012-1000 / SITE: www.bjperdoes.sp.gov.br

<b>PROJETO DE RECAPEAMENTO RUA JOÃO DUBS E RUA SAMAMBAIA</b>	DATA: SETEMBRO/2020
	UNICA


**TÍTULO :** Recapeamento das Ruas João Dubs, Samambaia e Estrada Nhanguara

**OBRA :** Execução de Drenagem, Recomposição de Pavimento Recapeamento Asfáltico e Sinalização,

**LOCAL :** Rua João Dubs, Rua Samambaia e Estrada Nhanguara  
Bairro Vila Operária, Bom Jesus dos Perdões - SP

**PROPR. :** Prefeitura Municipal de Bom Jesus dos Perdões

ESCALAS INDICADAS

<b>SITUAÇÃO</b> (Sem Escala)	 <p>Pref. Municipal de Bom Jesus dos Perdões Sergio Ferreira Prefeito Municipal</p> <p>Jorge Galvani Filho Engenheiro responsável: CREA 506268581 ART: 2802723020/1055650</p>
---------------------------------	--