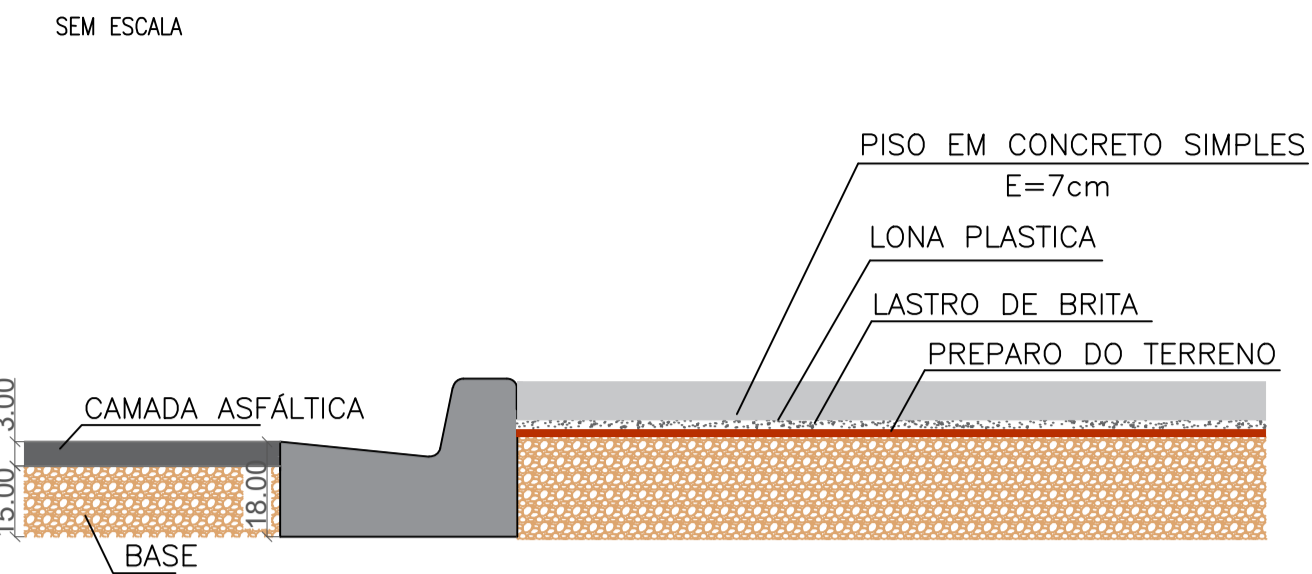
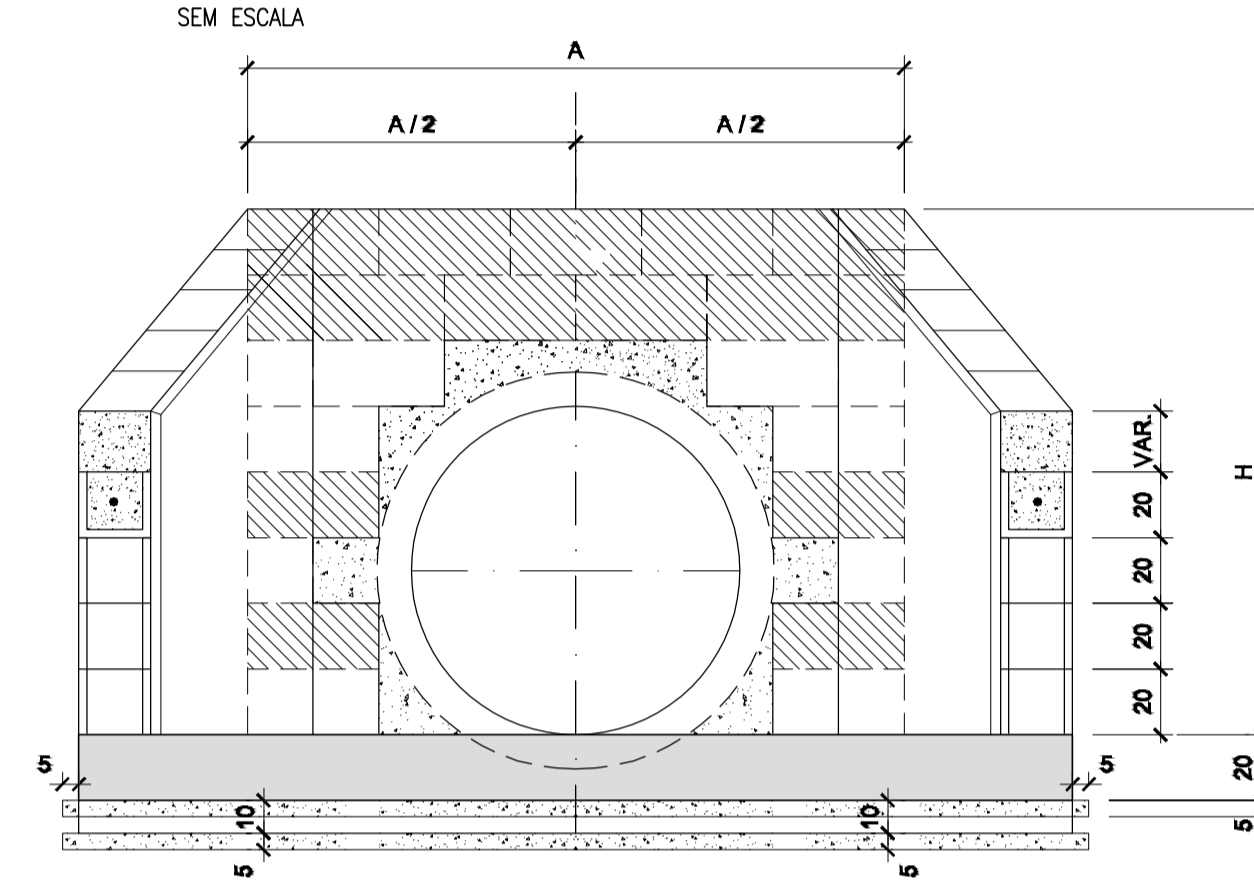


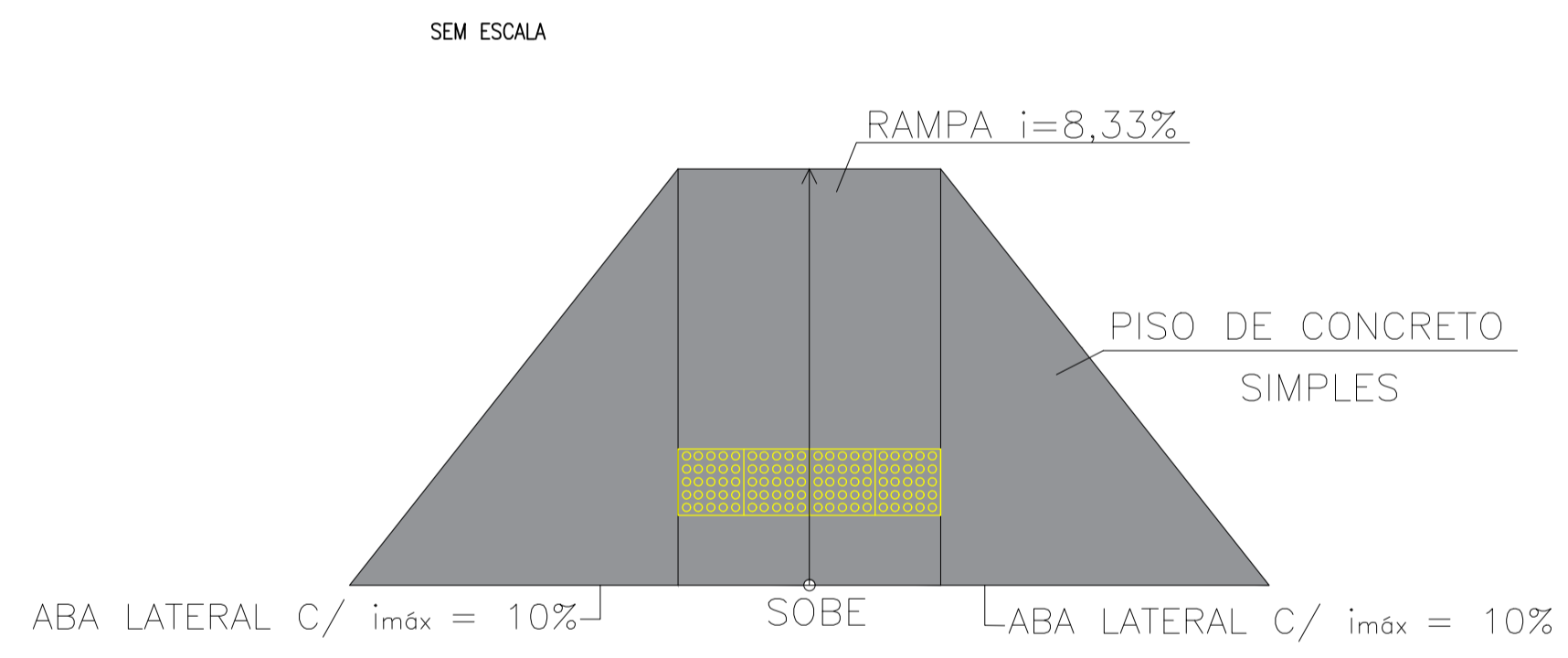
### DETALHE – PAVIMENTO E PASSEIO



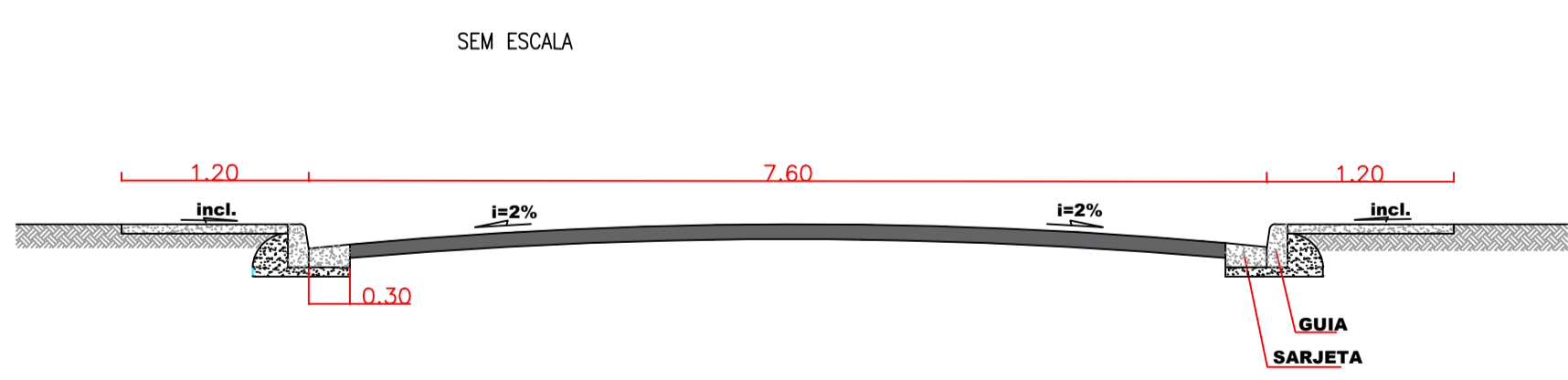
### DETALHE – MURO DE ALA



### DETALHE – RAMPA DE ACESSO



### SESSÃO TÍPICA DE RUA



### DETALHE – POSTE PLACA DE RUA



### LEGENDA :

- BLS EXISTENTE (1 UNIDADE)
- BLS A EXECUTAR (10 UNIDADES)
- PV A EXISTENTE (1 UNIDADE)
- PV A EXECUTAR (3 UNIDADES)
- MURO DE ALA (1 UNIDADE)
- GUIA E SARJETA A EXECUTAR (C = 467,10m)
- GUIA E SARJETA A DEMOLIR (C = 25,00m)
- RAMAL DE DRENAGEM A EXECUTAR (C = 49,85m)
- PAVIMENTAÇÃO (A = 1.717,40m²)
- PONTO DE ÁGUA (7 UNIDADES)
- PASSEIO A EXECUTAR (A = 764,29m²)
- SINALIZAÇÃO HORIZONTAL (A = 62,19m²)
- RAMPA DE ACESSO (6 UNIDADES)

### LEGENDA DE SINALIZAÇÃO VIÁRIA VERTICAL

PLACA DE SINALIZAÇÃO	UNID.
PLACA DE RUA	2
PLACA SINALIZAÇÃO DE RUA SEM SAÍDA	1
PLACA SINAL. DE PASSAGEM DE ESCOLARES	4
PLACA SINALIZAÇÃO DE ÁREA ESCOLAR	1
PLACA DE SINALIZAÇÃO DE PARADA OBRIGATÓRIA	2
PLACA DE SINALIZAÇÃO DE DUPLA SENTIDO DE CIRCULAÇÃO	1
PLACA DE SINALIZAÇÃO DE VELOCIDADE MÁXIMA PERMITIDA	2
POSTE DE PLACA DE SINALIZAÇÃO (Ø2,5")	12

PROJETO INFRAESTRUTURA

FOLHA  
01/03

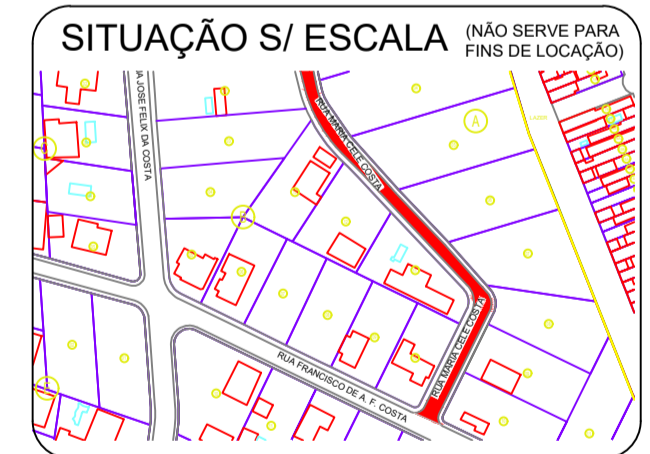
PROC. Nº  
FLS.  
ASS.

OBRA:  
EXECUÇÃO DE DRENAGEM, PASSEIO, PAVIMENTAÇÃO ASFÁLTICA E SINALIZAÇÃO DA RUA MARIA CELÉ COSTA

LOCAL:  
RUA MARIA CELÉ COSTA - RESIDENCIAL COUNTRY FELIX BOM JESUS DOS PERDÕES - SP

PROPRIETÁRIO:  
PREFEITURA MUNICIPAL DE BOM JESUS DOS PERDÕES

Escala: 1:500 Data: 22/07/2020



### ASSINATURAS

Prefeitura Municipal de Bom Jesus dos Perdões  
SÉRGIO FERREIRA  
Prefeito Municipal

Engenheiro Responsável  
JORGE GALVANI FILHO  
CREA: 5062.685.881  
ART: 28027230200848929

### ÁREAS

### APROVAÇÃO

Secretário de Infraestrutura Urbana  
JORGE GALVANI FILHO

Sector de Trânsito  
Engº MÁRCIO PAULO GARZUZI